



**PROVINCE DE QUÉBEC  
MRC DE BEAUCE-SARTIGAN  
MUNICIPALITÉ DE SAINT-CÔME-LINIÈRE**

**RÈGLEMENT NO 421-2025**

**RÈGLEMENT NO 421-2025 CONCERNANT LE PAIEMENT DE LA PART CONTRIBUTIVE DE LA MUNICIPALITÉ À L'ÉGARD D'UN PROTOCOLE D'ENTENTE POUR LA RÉALISATION DE TRAVAUX MUNICIPAUX, COMPORTANT UNE DÉPENSE DE 372 737 \$ ET UN EMPRUNT DU MÊME MONTANT REMBOURSABLE SUR 20 ANS**

**CONSIDÉRANT** que la Municipalité a conclu un protocole d'entente avec Les Construction Linière Inc., pour la réalisation de travaux municipaux, de façon à rendre constructibles les 4 916 051 à 4 916 060 et 4 916 068 à 4 916 076 et 5 989 982. Un exemplaire dudit protocole d'entente est joint en annexe A au présent règlement;

**CONSIDÉRANT** que ce protocole d'entente prévoit le versement, par la Municipalité, d'une contribution maximale de 372 737 \$;

**CONSIDÉRANT** qu'un avis de motion du présent règlement a été donné le 10 mars 2025 et qu'un projet de règlement a alors été déposé;

**CONSIDÉRANT** que la directrice générale et greffière-trésorière mentionne que le présent règlement a pour objet de financer la part contributive de la Municipalité à l'égard d'un protocole d'entente pour la réalisation de travaux municipaux, conformément aux *Règlements no 233-2011 et 403-2023 concernant les ententes relatives à des travaux municipaux*, comportant une dépense de 372 737 \$ et un emprunt du même montant remboursable sur 20 ans;

**EN CONSÉQUENCE, IL EST PROPOSÉ PAR M. ALAIN DUMAS**

**SECONDÉ PAR M. STEVEN LEBEL**

**ET RÉSOLU UNANIMEMENT QUE LE RÈGLEMENT NUMÉRO 421-2025 CONCERNANT LE PAIEMENT DE LA PART CONTRIBUTIVE DE LA MUNICIPALITÉ À L'ÉGARD D'UN PROTOCOLE D'ENTENTE POUR LA RÉALISATION DE TRAVAUX MUNICIPAUX, COMPORTANT UNE DÉPENSE DE 372 737 \$ ET UN EMPRUNT DU MÊME MONTANT REMBOURSABLE SUR 20 ANS SOIT ADOPTÉ ET QU'IL SOIT ORDONNÉ ET STATUÉ COMME SUIT :**

**ARTICLE 1. OBJET**

Le présent règlement a pour objet d'autoriser le financement de la part contributive de la Municipalité au protocole d'entente joint en annexe A.



## **ARTICLE 2. DÉPENSE**

Le conseil est autorisé à dépenser une somme de 372 737 \$ aux fins d'acquitter sa part contributive au protocole d'entente joint en annexe A.

## **ARTICLE 3. EMPRUNT**

Aux fins d'acquitter les dépenses prévues par ce présent règlement, le conseil est autorisé à emprunter une somme de 372 737 \$, remboursable sur 20 ans.

## **ARTICLE 4 IMPOSITION À L'ENSEMBLE**

Pour pourvoir aux dépenses engagées relativement aux intérêts et au remboursement en capital des échéances annuelles de l'emprunt, il est, par le présent règlement, imposé et il sera prélevé annuellement, durant le terme de l'emprunt, sur tous les immeubles imposables situés sur le territoire de la municipalité, et ce, dans une proportion de 25% de l'emprunt, une taxe spéciale à un taux suffisant d'après leur valeur telle qu'elle apparaît au rôle d'évaluation en vigueur chaque année.

## **ARTICLE 5 IMPOSITION SECTEUR**

Imposition au secteur concerné par les travaux.

### **ARTICLE 5.1**

Le secteur concerné par les travaux est déterminé par un périmètre comprenant tous les immeubles imposables de la municipalité bénéficiant des travaux d'aqueduc, d'égout et de protection incendie, soit en les utilisant réellement, en en profitant, mais aussi lorsque le bien ou le service est à leur disposition ou que ces travaux sont susceptibles de leur profiter éventuellement.

### **ARTICLE 5.2**

Ce secteur est décrit dans un plan joint au présent règlement dans l'annexe B (périmètre urbain).

### **ARTICLE 5.3**

Les immeubles imposables de ce secteur sont également décrits dans un rôle de perception comprenant le nom et l'adresse de chaque propriétaire, tel que joint dans l'annexe C.

## **ARTICLE 6**

Clause de taxation sur la valeur foncière.

Pour pourvoir aux dépenses engagées relativement aux intérêts et au remboursement en capital des échéances annuelles de 37.5% de l'emprunt, il est imposé et il sera prélevé, chaque année, durant le terme de l'emprunt, de chaque propriétaire d'un immeuble imposable du secteur de la municipalité décrit dans l'annexe C, une taxe spéciale à un taux suffisant d'après la valeur telle qu'elle apparaît sur le rôle d'évaluation en vigueur.



## ARTICLE 7

Clause de taxation pour le paiement d'une compensation d'un montant fixe.

Pour pourvoir aux dépenses engagées relativement aux intérêts et au remboursement en capital des échéances annuelles de 37.5% de l'emprunt, il est exigé et il sera prélevé, chaque année, durant le terme de l'emprunt, de chaque propriétaire d'un immeuble imposable du secteur de la municipalité décrit dans l'annexe C, une compensation à l'égard de chaque immeuble imposable dont il est propriétaire.

Le montant de la compensation sera établi annuellement en multipliant le nombre d'unités attribué à chaque immeuble imposable selon le tableau apparaissant à l'article 8 par la valeur attribuée à une unité.

Cette valeur est déterminée en divisant les dépenses engagées relativement aux intérêts et au remboursement en capital de 37.5% des échéances annuelles de l'emprunt par le nombre total d'unités de l'ensemble des immeubles imposables situés dans le secteur décrit à l'annexe C.

## ARTICLE 8 CATEGORIES D'IMMEUBLES

Catégories d'immeubles	Desservi par les services d'égout sanitaire et/ou d'aqueduc
a) Résidence unifamiliale	1
b) Immeuble à logements	1 / logement
c) Commerce – de 1 000 p.c.	1
d) Commerce + de 1 000 p.c.	1
e) Garage	1
f) Résidence avec petit commerce	1
g) Bar, restaurant	1
h) Institutionnel l- foyer pour personnes âgées	0.25 / chambre
i) Industriel	1
j) Lave-auto	1

## ARTICLE 9 ENTRÉE EN VIGUEUR

Le présent règlement entrera en vigueur conformément à la loi.



**ADOPTÉ À LA SÉANCE DU 14 AVRIL 2025  
ET PUBLIÉ LE 28 AVRIL 2025**

**GABRIEL GIGUÈRE  
LE MAIRE,**

**CHANTAL POULIN  
DIRECTRICE GÉNÉRALE /  
GREFFIÈRE-TRÉSориÈRE,**

## Entente

### Relative à des travaux municipaux

Municipalité de St-Côme-Linière  
1362, rue Principale  
St-Côme-Linière (Qc) G0M 1J0

Représentée par le maire, M. Gabriel Giguère, et la directrice générale, Mme Chantal Poulin, en vertu de la résolution numéro 25-03-059, adoptée le 10 mars 2025, et ci-après appelée « la municipalité »

Et

Construction Linière Inc.  
1500, 10<sup>e</sup> Rue  
St-Côme-Linière (Qc) G0M 1J0

Représenté par M. Johnny Bougie et ci-après appelé « le promoteur ».

Les parties conviennent de ce qui suit :

1- Description des travaux

Les travaux à réaliser sont décrits aux plans préparés par M. Sylvain Rancourt, de WSP, portant le no 111-23767-00, datés du 2 avril 2012, et au devis technique préparé par Mme Katherine B. Rodrigue, de WSP, projet no CA0040318.9614, daté du 24 septembre 2024, lesquels travaux sont estimés à 1 071 386.81 \$ taxes incluses.

Ces travaux serviront à desservir un minimum de 19 nouveaux terrains portant les numéros de cadastre 4 916 051 à 4 916 060 et 4 916 068 à 4 916 076;

2- Usage des terrains

Le but de l'entente étant de prolonger les services publics pour l'usage d'environ 19 terrains d'usage résidentiel.

*JB* *CP*

Le promoteur s'engage à vendre ses terrains à des gens prêts à y construire, à court terme (2 ans à compter de la date de signature de l'acte de vente), une résidence principale avec ou sans bâtiment secondaire. Deux terrains contigus ne peuvent être vendus au même propriétaire afin d'y construire une résidence sur l'un et un garage sur le second. Les terrains ne doivent pas être destinés à la revente dans le but de réaliser des profits.

**3- Responsable des travaux**

Le promoteur est responsable de l'exécution des travaux et agit à titre de maître d'œuvre. Le promoteur s'engage à céder ses droits et intérêts dans les plans et devis à la municipalité.

Le promoteur s'engage à tenir la municipalité indemne de toute réclamation de quelque manière que ce soit qui peut découler de l'exécution des travaux et s'engage à prendre fait et cause pour elle dans le cadre de toute poursuite.

**4- Délai d'exécution des travaux**

Le promoteur s'engage à débiter les travaux et de les exécuter de façon continue, selon les dates prévues et déterminées par les ingénieurs dans les plans et devis, et ce, en conformité de tous les règlements municipaux et des devis ci-haut mentionnés.

**5- Surveillance des travaux**

Le promoteur reconnaît qu'il est de son devoir d'assurer une surveillance des travaux et un contrôle de qualité des matériaux soit par ses représentants autorisés ou par toute autre firme à qui il confie ce mandat, et ce, sur approbation de la municipalité.

**6- Partage des coûts**

Le promoteur doit assumer 60 % du coût de la réalisation des travaux municipaux visés à l'entente, sous réserve des exceptions énoncées ci-dessous :

- a) Advenant le cas où la municipalité exige un surdimensionnement, tel que défini au présent règlement, ou que la construction d'une station de pompage, d'un bassin de rétention ou d'une station de surpression et leurs ouvrages d'interception et de collecte ou tout autre équipement de même nature seraient nécessaires et que ces travaux et équipements bénéficient à la fois au promoteur et à d'autres personnes que le promoteur (bénéficiaire des travaux), un partage du coût de réalisation des travaux entre le promoteur et les bénéficiaires des travaux est fait au prorata du bénéfice retiré de ces travaux ou équipements.

*13*

- b) S'il y a lieu, le promoteur s'engage à payer 60 % des factures que la municipalité pourrait défrayer pour la surveillance, les frais de laboratoire, le pavage, les tuyaux ou autres dépenses en lien avec ces travaux. Ces frais seront refacturés au promoteur.

7- Aide aux développements résidentiels

La municipalité remboursera une partie des dépenses du promoteur. Cette aide aux développements résidentiels n'excédera pas 40 % du coût réel des travaux pour un maximum de 372 737 \$ par la municipalité.

Le coût de réalisation des travaux est réputé être le coût réel tel qu'attesté par l'ingénieur qu'il désigne, sur approbation de la municipalité, en plus des frais contingents, des frais d'ingénierie, des plans et devis et des études préparatoires, excluant les taxes.

Le promoteur doit faire parvenir à la municipalité la liste des coûts encourus préparée par la firme d'ingénieurs-conseils ou tous autres coûts durant les travaux, et ce avant la réception définitive afin que la municipalité soit en mesure d'établir le coût réel des travaux d'infrastructures du projet.

8- Modalités de paiement

La contribution de la municipalité, le cas échéant, est versée au moment de la réception provisoire des travaux pour la partie de ceux-ci réalisée. Un montant représentant 10 % de la valeur des travaux réalisés est retenu par la municipalité.

Au moment de la réception définitive, la municipalité verse la partie de sa contribution correspondant aux travaux réalisés depuis la réception provisoire ainsi que la retenue de 10 % sur remise par le titulaire des garanties financières qui seront exigées à l'entente.

9- Garanties financières

Le promoteur doit fournir à la municipalité, avant le début des travaux, copie d'une police d'assurance responsabilité civile pour un montant minimum de 2 000 000 \$ tenant indemne la municipalité de toutes réclamations pouvant résulter des travaux, et ce, jusqu'à l'acquisition, par la Ville, de la ou des rues décrites et de toutes autres servitudes requises par la Ville.

Avant la cession de la ou des rues à la municipalité et de toutes autres servitudes qui ont été requises par la municipalité, le promoteur doit fournir une déclaration assermentée attestant que tous les montants dus à l'entrepreneur, à la main-d'œuvre, aux sous-traitants, fournisseurs ou tous mandataires du promoteur ont été payés ainsi

*JB* *CP*

qu'un certificat de la CNESST et de la Commission de la construction du Québec (CCQ) attestant que toutes les contributions exigées par la Loi ont été versées.

**10- Cession de rues et des travaux**

Le promoteur doit céder gratuitement, par acte notarié, à la municipalité, la ou les rues visées par le projet dès que la réception provisoire est acceptée par la municipalité et que les garanties ont été remises.

Le promoteur s'engage à signer tout document pour permettre l'enregistrement de cette cession.


**11- Conditions**

C'est entente est conditionnelle à

- L'acceptation par le MAMH de l'emprunt faite par la municipalité pour le remboursement du 40% des coûts du projet (Règlement no 421-2025).


**La municipalité**

  
Gabriel Giguère  
Maire

  
Chantal Poulin  
Directrice générale / Greffière-trésorière

**Le promoteur**

  
Johnny Bougie  
Construction Linière Inc.





## Municipalité St-Côme-Linière

Extrait du procès-verbal ou copie de résolution du 10 mars 2025.

À la séance ordinaire du Conseil de la Municipalité de St-Côme-Linière, tenue le 10 mars 2025, à laquelle étaient présents : le maire, M. Gabriel Giguère, et les conseillers et la conseillère suivants : M. Simon Breton, Mme Bianca Perreault, M. Yvan Bélanger, M. Steven Lebel et M. Alain Dumas ;

M. Jean-Denis Paquet, conseiller, est absent;

La directrice générale/greffière-trésorière, Mme Chantal Poulin, était aussi présente.

Résolution 25-03-059

### **ENTENTE PROMOTEUR – CONSTRUCTION LINIÈRE INC. – PROLONGEMENT 13<sup>E</sup> RUE**

ATTENDU la possibilité de conclusion d'une entente entre la municipalité et un requérant concernant la réalisation de travaux d'infrastructures municipales et de partage des coûts conformément aux règlements no 233-2011 concernant les ententes relatives à des travaux municipaux et no 403-2023 modifiant le règlement no 233-2011 concernant les ententes relatives à des travaux municipaux et abrogeant les règlements no 325-2019 et 337-2019;

ATTENDU la demande faite par Construction Linière Inc. et les démarches faites avec la municipalité concernant le prolongement d'un développement résidentiel dans la 13<sup>e</sup> Rue sur les lots 4 916 051 à 4 916 060 et 4 916 068 à 4 916 076 et 5 989 982;

Il est proposé par M. Alain Dumas, secondé par Mme Bianca Perreault et résolu unanimement que l'on autorise M. Gabriel Giguère, maire, et Mme Chantal Poulin, directrice générale, à signer une entente avec Construction Linière Inc. concernant la réalisation de travaux d'infrastructures municipales dans la 13<sup>e</sup> Rue et un partage des coûts relatifs à ces travaux conformément aux règlements no 233-2011 concernant les ententes relatives à des travaux municipaux et no 403-2023 modifiant le règlement no 233-2011 concernant les ententes relatives à des travaux municipaux et abrogeant les règlements no 325-2019 et 337-2019.

Extrait certifié conforme ce 12<sup>e</sup> jour de mars 2025.

*Chantal Poulin*  
Chantal Poulin  
Directrice générale/Greffière-trésorière






**CONSTRUCTION LINIÈRE INC.**  
**Prolongement de la 13e rue**

**Infrastructures**

**RÉSUMÉ DE L'ESTIMATION PRÉLIMINAIRE**

Dossier : CA0040318.9614  
 Date : 24 septembre 2024

ART.	DESCRIPTION	MONTANT CALCULÉ
1.0	Travaux généraux	78 000,00 \$
2.0	Travaux d'aqueduc	166 550,00 \$
3.0	Travaux d'égout sanitaire	123 500,00 \$
4.0	Travaux d'égout pluvial	85 110,00 \$
5.0	Travaux de voirie	271 200,00 \$
6.0	Divers	12 275,00 \$
<b>Sous-total - 13e rue</b>		<b>736 635,00 \$</b>
Imprévus : 10%		73 663,50 \$
Frais incidents : 15%		121 544,78 \$
<b>Sous-total avant taxes :</b>		<b>931 843,28 \$</b>
Taxes nettes : 4,9875%		46 475,68 \$
<b>TOTAL DE L'ESTIMATION PRÉLIMINAIRE :</b>		<b>978 318,96 \$</b>

  
 \_\_\_\_\_  
 Katherine B. Rodrigue, ing.  
 #OIQ 5032710

sous-total 931 843.28 \$  
 24 septembre 2024 Date TPS 46 592.16 \$  
 TUC 92 951.37 \$  
 Total avec tx 1 071 386.81 \$

Note : Ceci est une opinion des coûts pour une réalisation des travaux en 2024.



**CONSTRUCTION LINIERE INC.**

**Infrastructures**

**Prolongement de la 13e rue**

Dossier : CA0040318.9614  
Date : 24 septembre 2024

**ESTIMATION PRELIMINAIRE**

ART.	DESCRIPTION	UNITE	QUANTITÉ PRÉVUE	PRIX UNITAIRE	MONTANT CALCULÉ
<b>1.0</b>	<b>Travaux généraux</b>				
1.1	Organisation de chantier :	global	100%	30 000,00 \$	30 000,00 \$
1.2	Gestion de la circulation et signalisation :	global	100%	10 000,00 \$	10 000,00 \$
1.3	Gestion des sols contaminés hors-site (au besoin) :				
a)	Gestion des sols A-B hors chantier :	tonne	100	75,00 \$	7 500,00 \$
b)	Gestion des sols B-C hors chantier :	tonne	100	110,00 \$	11 000,00 \$
c)	Gestion des sols >C hors chantier :	tonne	100	145,00 \$	14 500,00 \$
1.4	Gestion des déblais et remblais sur le site :	global	100%	5 000,00 \$	5 000,00 \$
	<b>Sous-total de l'article 1.0 :</b>				<b>78 000,00 \$</b>
<b>2.0</b>	<b>Travaux d'aqueduc</b>				
2.1	Conduite d'eau PVC DR-18, 150mmø :	mètre	242	275,00 \$	66 550,00 \$
2.2	Vanne et boîte de vanne 150mmø (raccordement aux travaux de la phase 1) :	unité	1	3 000,00 \$	3 000,00 \$
2.3	Raccordement sur conduite d'eau existante :	unité	2	4 000,00 \$	8 000,00 \$
2.4	Branchement d'eau en PE-X réticulé, 19mmø :	unité	18	2 500,00 \$	45 000,00 \$
2.5	Isolant rigide HI-60, 50mm d'épaisseur :	m²	400	35,00 \$	14 000,00 \$
2.6	Poteau d'incendie Storz, incluant vanne et conduite d'eau 150mmø :	unité	2	15 000,00 \$	30 000,00 \$
	<b>Sous-total de l'article 2.0 :</b>				<b>166 550,00 \$</b>
<b>3.0</b>	<b>Travaux d'égout sanitaire</b>				
3.1	Conduite d'égout sanitaire PVC DR-35, 200mmø :	mètre	250	250,00 \$	62 500,00 \$
3.2	Regard d'égout sanitaire 900mmø incluant cadre et couvercle ajustable 775mmø :	unité	4	6 500,00 \$	26 000,00 \$
3.3	Branchement d'égout sanitaire en PVC DR-28, 125mmø :	unité	18	1 750,00 \$	31 500,00 \$
3.4	Raccordement étanche sur conduite d'égout sanitaire existante :	unité	1	3 500,00 \$	3 500,00 \$
	<b>Sous-total de l'article 3.0 :</b>				<b>123 500,00 \$</b>



**CONSTRUCTION LINIERE INC.**

**Infrastructures**

**Prolongement de la 13e rue**

**Dossier : CA0040318.9614**

**ESTIMATION PRELIMINAIRE**

**Date : 24 septembre 2024**

ART.	DESCRIPTION	UNITE	QUANTITÉ PRÉVUE	PRIX UNITAIRE	MONTANT CALCULÉ
<b>4.0</b>	<b>Travaux d'égout pluvial</b>				
4.1	Ponceau existant TBA 450mmø à enlever :	global	100%	1 000,00 \$	1 000,00 \$
4.2	Ponceaux (sous bornes fontaines et à l'intersection)				
a)	Ponceau TBA 450mmø :	mètre	30	400,00 \$	12 000,00 \$
b)	Pièce d'extrémité en béton, 450mmø :	unité	6	4 000,00 \$	24 000,00 \$
c)	Empierrement type 2 sur 300mm d'épaisseur :	m <sup>2</sup>	140	75,00 \$	10 500,00 \$
d)	Membrane géotextile type V :	m <sup>2</sup>	140	4,00 \$	560,00 \$
4.3	Fossés de la 20e Avenue				
a)	Nettoyage et reprofilage de fossé :	mètre	100	15,00 \$	1 500,00 \$
b)	Empierrement type 2 sur 300mm d'épaisseur :	m <sup>2</sup>	450	75,00 \$	33 750,00 \$
c)	Membrane géotextile type V :	m <sup>2</sup>	450	4,00 \$	1 800,00 \$
	<b>Sous-total de l'article 4.0 :</b>				<b>85 110,00 \$</b>
<b>5.0</b>	<b>Travaux de voirie</b>				
5.1	Terrassement et mise en forme de l'infrastructure incluant mise en forme des fossés :	mètre	245	120,00 \$	29 400,00 \$
5.2	Sous-fondation, granulat concassé de calibre MG-112 450mm d'épaisseur :	mètre	245	230,00 \$	56 350,00 \$
5.3	Fondation supérieure, granulat concassé de calibre MG-20 200mm d'épaisseur :	mètre	245	120,00 \$	29 400,00 \$
5.4	Enrobé bitumineux				
a)	Couche unique, ESG-14, 70mm d'épaisseur :	tonne	270	200,00 \$	54 000,00 \$
5.5	Rechargement des accotements, granulat concassé de calibre MG-20b :	m <sup>2</sup>	515	20,00 \$	10 300,00 \$
5.6	Matériaux d'emprunt type MG-112, pour remblai complémentaire de tranchée (au besoin) :	m <sup>3</sup>	450	50,00 \$	22 500,00 \$
5.7	Membrane de renforcement de type géo-9 grade R2 (au besoin) :	m <sup>2</sup>	2 000	4,00 \$	8 000,00 \$
5.8	Dynamitage ou fragmentation du roc	mètre	245	250,00 \$	61 250,00 \$
	<b>Sous-total de l'article 5.0 :</b>				<b>271 200,00 \$</b>



**CONSTRUCTION LINIERE INC.**

**Infrastructures**

**Prolongement de la 13e rue**

**Dossier : CA0040318.9614**

**ESTIMATION PRELIMINAIRE**

**Date : 24 septembre 2024**

ART.	DESCRIPTION	UNITE	QUANTITÉ PRÉVUE	PRIX UNITAIRE	MONTANT CALCULÉ
6.0	Divers				
6.1	Remise en état des lieux (signalisation, clôture, haies, arbustes, trottoir pavé, bordure en enrobé etc.) :	global	100%	5 000,00 \$	5 000,00 \$
6.2	Assise complémentaire (au besoin) :	m <sup>3</sup>	10	35,00 \$	350,00 \$
6.3	Béton de remblai (au besoin) :	m <sup>3</sup>	5	125,00 \$	625,00 \$
6.4	Engazonnement par plaques incluant 100mm de terre végétale :	m <sup>2</sup>	215	20,00 \$	4 300,00 \$
6.5	Borne d'arpentage arrachée à réimplanter (au besoin) :	unité	4	500,00 \$	2 000,00 \$
	<b>Sous-total de l'article 6.0 :</b>				<b>12 275,00 \$</b>





Matricule Adresse d'immeuble	Nom	Terrain		Montant		Donnée de base	Taux	Montant
		Taux	Taux EAE	Type	Type EAE			
Code 5010 Imposition	DETTE AQUEDUC							
	DETTE AQUEDUC EAE							
	R = Services municipaux							
0102 01 3748 0 000 0000	DUQUET IMMOBILISATIONS INC. RUE DU PARC-INDUSTRIEL	100.0	34 800	0	0	348.0000	0.069280	24.11
0102 03 0793 0 000 0000	BOUCHARD FERNAND 1023 ROUTE DU PRESIDENT-KENNEDY	100.0	31 100	264 000	0	2 951.0000	0.069280	204.45
0102 03 5890 0 000 0000	GAUDREAU-RODRIGUE DYLLAN 1031 ROUTE DU PRESIDENT-KENNEDY	100.0	38 300	84 700	0	1 230.0000	0.069280	85.21
0102 13 0965 0 000 0000	VEILLEUX SYLVAIN 1544 RUE BOUCHARD	100.0	41 100	162 800	0	2 039.0000	0.069280	141.26
0102 14 4000 0 000 0000	DUQUET RENALD 1534 RUE BOUCHARD	100.0	29 000	99 200	0	1 282.0000	0.069280	88.82
0102 14 6827 0 000 0000	BEDARD ALAIN 1522 RUE BOUCHARD	100.0	43 900	131 200	0	1 751.0000	0.069280	121.31
0102 14 8470 0 000 0000	MARAS JEAN RUE BOUCHARD	100.0	4 200	7 000	0	112.0000	0.069280	7.76
0102 23 2969 0 000 0000	BOUCHARD VANESSA 1517 RUE BOUCHARD	100.0	44 300	96 200	0	1 405.0000	0.069280	97.34
0102 24 0647 0 000 0000	MARAS JEAN 1512 RUE BOUCHARD	100.0	25 400	140 500	0	1 659.0000	0.069280	114.94
0102 24 3071 0 000 0000	BERNARD YVAN 1500 RUE BOUCHARD	100.0	25 400	171 200	0	1 966.0000	0.069280	136.20
0102 33 8687 0 000 0000	HUSKY PORTES ET FENETRES INC. 100 RUE DU PARC-INDUSTRIEL	100.0	29 900	466 700	0	4 966.0000	0.069280	344.04
0102 35 6721 0 000 0000	LOIGNON CHAMP-CARR INC. 145 RUE DU PARC-INDUSTRIEL	100.0	146 900	1 107 900	0	12 548.0000	0.069280	869.33
0102 44 3532 0 000 0000	ENTREPOTS SIC INC. 130 RUE DU PARC-INDUSTRIEL	100.0	23 300	507 500	0	5 308.0000	0.069280	367.74
0102 45 5575 0 000 0000	9411-6654 QUEBEC INC. 185 RUE DU PARC-INDUSTRIEL	100.0	13 900	182 800	0	1 967.0000	0.069280	136.27

## TX Liste d'une sélection de codes de taxe (Matricule)

## Sélection de codes

Matricule	Nom	Terrain	Montant	Donnée de base	Taux	Montant			
0102 46 3169 0 000 0000	DUMAS CANADA INC.	100.0	136 700	777 100	0	0	9 138.0000	0.069280	633.08
195 RUE DU PARC-INDUSTRIEL									
0102 55 2011 0 000 0000	DUQUET IMMOBILISATIONS INC.	100.0	71 500	2 520 900	0	0	25 924.0000	0.069280	1 796.01
190 RUE DU PARC-INDUSTRIEL									
0102 57 7194 0 000 0000	9228-7523 QUEBEC INC.	100.0	47 600	798 700	0	0	8 463.0000	0.069280	586.32
305 RUE DES INDUSTRIES									
0102 58 2239 0 000 0000	ENTREPOTS SJC INC.	100.0	49 900	247 800	0	0	2 977.0000	0.069280	206.25
315 RUE DES INDUSTRIES									
0102 65 3397 0 000 0000	9133-4599 QUEBEC INC.	100.0	47 300	268 100	0	0	3 154.0000	0.069280	218.51
210 RUE DU PARC-INDUSTRIEL									
0102 66 6937 0 000 0000	SOLUTION L.P. INC.	100.0	17 200	205 400	0	0	2 226.0000	0.069280	154.22
220 RUE DU PARC-INDUSTRIEL									
0102 68 7382 0 000 0000	9228-7523 QUEBEC INC.	100.0	52 000	0	0	0	520.0000	0.069280	36.03
310 RUE DES INDUSTRIES									
0102 69 2533 0 000 0000	PAQ MECANIQUE INC.	100.0	51 700	0	0	0	517.0000	0.069280	35.82
320 RUE DES INDUSTRIES									
0102 75 1876 0 000 0000	POULIN VINCENT	100.0	76 600	153 800	0	0	2 304.0000	0.069280	159.62
1099 ROUTE DU PRESIDENT-KENNEDY									
0102 75 8881 0 000 0000	GESTION JIMMY BOUGIE INC.	100.0	58 600	0	0	0	586.0000	0.069280	40.60
ROUTE DU PRESIDENT-KENNEDY									
0102 76 0169 0 000 0000	TRANSPORT JESSON LESSARD INC.	100.0	33 700	302 200	0	0	3 359.0000	0.069280	232.71
230 RUE DU PARC-INDUSTRIEL									
0102 77 6934 0 000 0000	ENTREPRISE RWG INC.	100.0	32 200	209 300	0	0	2 415.0000	0.069280	167.31
240 RUE DU PARC-INDUSTRIEL									
0102 78 2738 0 000 0000	JERRY AMUSEMENTS INC.	100.0	61 500	0	0	0	615.0000	0.069280	42.61
RUE DES INDUSTRIES									
0102 83 8370 0 000 0000	POULIOT EVENS	100.0	359 600	634 300	0	0	9 939.0000	0.069280	688.57
1133 RUE PRINCIPALE									
0102 84 2693 0 000 0000	BELANGER JULIE	100.0	87 300	200 400	0	0	2 877.0000	0.069280	199.32
1120 ROUTE DU PRESIDENT-KENNEDY									
0102 85 4178 0 000 0000	VEILLEUX RENE	100.0	51 700	137 700	0	0	1 894.0000	0.069280	131.22
1115 ROUTE DU PRESIDENT-KENNEDY									

Matricule	Nom	Terrain	Montant	Donnée de base	Taux	Montant
0102 85 8078 0 000 0000	DESJARDINS MARTIN	100.0	46 800	220 700	0.069280	185.32
1660 RUE VICTOR						
0102 86 2273 0 000 0000	BOUGIE JIMMY	100.0	75 600	429 800	0.069280	350.14
1098 RUE JULIE						
0102 86 7073 0 000 0000	LEBEL JEAN-PIERRE	100.0	73 700	108 500	0.069280	126.23
1102 RUE JULIE						
0102 86 8130 0 000 0000	BELANGER DENIS	100.0	45 300	114 600	0.069280	110.78
1106 RUE JULIE						
0102 86 9907 0 000 0000	THERRIEN LEO	100.0	37 700	246 400	0.069280	196.82
1656 RUE VICTOR						
0102 87 6242 0 000 0000	FAUCHER ETIENNE	100.0	33 100	162 500	0.069280	135.51
1096 RUE JULIE						
0102 87 8868 0 000 0000	LOIGNON ANDY	100.0	46 000	173 000	0.069280	151.72
1092 RUE JULIE						
0102 95 4093 0 000 0000	BEAUDOIN JEAN-PIERRE	100.0	60 600	127 000	0.069280	129.97
1653 RUE VICTOR						
0102 96 2574 0 000 0000	BELANGER-DUMAS GUILLAUME	100.0	37 400	130 500	0.069280	116.32
1105 RUE JULIE						
0102 96 3646 0 000 0000	BELANGER STEEVE	100.0	43 800	0	0.069280	30.34
RUE VICTOR						
0102 96 6386 0 000 0000	GILBERT ALAIN	100.0	58 800	185 200	0.069280	169.04
1638 RUE VICTOR						
0102 96 8032 0 000 0000	PARENT JEAN-ROBERT	100.0	75 000	134 000	0.069280	144.80
1639 RUE VICTOR						
0102 97 0914 0 000 0000	POULIN REJEAN	100.0	71 900	128 900	0.069280	139.11
1101 RUE JULIE						
0102 97 1998 0 000 0000	LEBEL STEVEN	100.0	47 200	177 400	0.069280	155.60
1089 RUE JULIE						
0102 97 3458 0 000 0000	CARRIER JEAN-GUY	100.0	34 000	297 200	0.069280	229.46
1098 RUE CAROL						
0102 97 4628 0 000 0000	MORIN FRANCE	100.0	48 100	98 900	0.069280	101.84
1102 RUE CAROL						

Matricule	Nom	Terrain	Montant	Donnée de base	Taux	Montant		
0102 97 8966 0 000 0000	POULIN MICHEL	100.0	59 900	136 100	0	1 960.0000	0.069280	135.79
1101 RUE CAROL								
0102 98 5828 0 000 0000	PAQUET ROBERT	100.0	58 300	196 400	0	2 547.0000	0.069280	176.46
1093 RUE CAROL								
0102 98 7600 0 000 0000	MILETTE MARTIN	100.0	37 000	177 700	0	2 147.0000	0.069280	148.74
1097 RUE CAROL								
0102 98 9649 0 000 0000	POULIN ROGER	100.0	60 500	150 600	0	2 111.0000	0.069280	146.25
1098 RUE ISABELLE								
0201 38 3490 0 000 0000	GRENIER SYLVAIN	100.0	34 600	181 300	0	2 159.0000	0.069280	149.58
1667 RUE GRENIER								
0201 39 0389 0 000 0000	GIGUIERE SIMON	100.0	28 800	116 300	0	1 451.0000	0.069280	100.53
1645 10e rue Ouest								
0201 39 2161 0 000 0000	GAGNON MARTINE	100.0	600	0	0	6.0000	0.069280	0.42
10e rue Ouest								
0201 39 9173 0 000 0000	DOYON PHILIPPE	100.0	31 900	157 300	0	1 892.0000	0.069280	131.08
1635 10e rue Ouest								
0201 48 1959 0 000 0000	CAOJETTE SYLVAIN	100.0	29 800	168 500	0	1 983.0000	0.069280	137.38
1661 RUE GRENIER								
0201 48 5780 0 000 0000	MORIN-MOISAN MAXIME	100.0	24 500	137 300	0	1 618.0000	0.069280	112.10
1657 RUE GRENIER								
0201 49 0906 0 000 0000	POULIN CLAUDETTE	100.0	60 400	192 500	0	2 529.0000	0.069280	175.21
1660 RUE GRENIER								
0201 49 7438 0 000 0000	POMERLEAU CHARLES	100.0	31 800	187 300	0	2 191.0000	0.069280	151.79
1654 RUE GRENIER								
0201 59 0003 0 000 0000	POULIN TOMMY	100.0	32 900	192 000	0	2 249.0000	0.069280	155.81
1651 RUE GRENIER								
0201 59 1457 0 000 0000	GAGNE JOHANNE	100.0	28 800	0	0	288.0000	0.069280	19.95
RUE GRENIER								
0201 59 3924 0 000 0000	BEDARD MARCO	100.0	19 400	134 600	0	1 540.0000	0.069280	106.69
1647 RUE GRENIER								
0201 59 4576 0 000 0000	MISSION GESTION J.B.K. INC.	100.0	20 000	0	0	200.0000	0.069280	13.86
RUE GRENIER								

Matricule	Nom	Terrain	Montant	Donnée de base	Taux	Montant
0201 59 7090 0 000 0000	MISSION GESTION J.B.K. INC. RUE GRENIER	100.0	0	197.0000	0.069280	13.65
0201 59 9735 0 000 0000	GUAY YVAN	100.0	123 900	1 558.0000	0.069280	107.94
1625 RUE GRENIER						
0201 69 1464 0 000 0000	POULIN GERALD	100.0	153 600	1 762.0000	0.069280	122.07
1617 RUE GRENIER						
0201 69 4481 0 000 0000	BEDARD KEVIN	100.0	83 600	1 048.0000	0.069280	72.61
1306 IRE AVENUE OUEST						
0202 02 4274 0 000 0000	BEAUDOIN MICHEL	100.0	78 000	929.0000	0.069280	64.36
1181 RUE PRINCIPALE						
0202 02 6281 0 000 0000	BELANGER JEAN-MARC	100.0	117 100	1 398.0000	0.069280	96.85
1183 RUE PRINCIPALE						
0202 02 6446 0 000 0000	LEBEL PIER-OLIVIER	100.0	70 200	860.0000	0.069280	59.58
1198 RUE PRINCIPALE						
0202 03 1438 0 000 0000	GALARNEAU SYLVAIN	100.0	39 900	551.0000	0.069280	38.17
1173 2E AVENUE						
0202 03 2577 0 000 0000	BOUCHARD MORIN HUGUETTE	100.0	126 500	1 761.0000	0.069280	122.00
1177 2E AVENUE						
0202 03 7407 0 000 0000	THIBODEAU-LACASSE MARKANDRE	100.0	240 900	3 079.0000	0.069280	213.31
1195 RUE PRINCIPALE						
0202 05 0298 0 000 0000	BELANGER PASCAL	100.0	105 000	1 971.0000	0.069280	136.55
1133 ROUTE DU PRESIDENT-KENNEDY						
0202 06 2273 0 000 0000	DOYON JEAN-YVES	100.0	184 400	2 464.0000	0.069280	170.71
1633 RUE VICTOR						
0202 06 9334 0 000 0000	LES IMMEUBLES CGF, S.E.C.	100.0	2 251 300	23 983.0000	0.069280	1 661.54
1141 à 1147 ROUTE DU PRESIDENT-KENNEDY						
0202 07 0525 0 000 0000	BROCHU CAROL	100.0	149 300	2 087.0000	0.069280	144.59
1628 RUE VICTOR						
0202 07 2490 0 000 0000	LOIGNON LOUISE	100.0	150 500	1 890.0000	0.069280	130.94
1106 RUE ISABELLE						
0202 07 3957 0 000 0000	BOUCHER ERIC	100.0	54 000	540.0000	0.069280	37.41
RUE VICTOR						

## TX Liste d'une sélection de codes de taxe (Matricule)

## Sélection de codes

Matricule	Nom	Terrain	Montant	Donnée de base	Taux	Montant
0202 07 5305 0 000 0000	CLOUTIER BENOIT	100.0	43 100	171 000	0	0
1629 RUE VICTOR						
0202 07 7931 0 000 0000	DELEPINE ROMUALD	100.0	43 100	259 000	0	0
1623 RUE VICTOR						
0202 08 0987 0 000 0000	FOLEY GABRIEL	100.0	34 700	117 700	0	0
1082 RUE ISABELLE						
0202 08 1117 0 000 0000	GUAY GAETANNE	100.0	36 700	108 200	0	0
1102 RUE ISABELLE						
0202 08 4761 0 000 0000	VENABLE KEVEN	100.0	59 500	186 400	0	0
1097 RUE ISABELLE						
0202 08 6025 0 000 0000	LAROCHELLE SYLVIO	100.0	42 000	123 800	0	0
1105 RUE ISABELLE						
0202 08 7689 0 000 0000	VEILLEUX STEEVE	100.0	39 300	222 300	0	0
1087 RUE ISABELLE						
0202 08 8651 0 000 0000	CLOUTIER DENIS	100.0	31 500	0	0	0
RUE LUCIE						
0202 08 9006 0 000 0000	BLAIS DIANE	100.0	90 800	128 500	0	0
1618 RUE VICTOR						
0202 09 3108 0 000 0000	MORIN RICHARD	100.0	34 600	150 300	0	0
1090 RUE ISABELLE						
0202 09 7148 0 000 0000	VEILLEUX MARCO	100.0	74 600	197 900	0	0
1086 RUE ISABELLE						
0202 09 9710 0 000 0000	DUMAS ALAIN	100.0	33 900	105 200	0	0
1083 RUE ISABELLE						
0202 11 6258 0 000 0000	PAQUET JOEY	100.0	31 100	28 400	0	0
1218 IRE AVENUE OUEST						
0202 12 2192 0 000 0000	VEILLEUX FREDERIC	100.0	15 400	100 800	0	0
1197 RUE PRINCIPALE						
0202 12 4296 0 000 0000	FAUCHER FREDERICK	100.0	11 800	57 700	0	0
1199 RUE PRINCIPALE						
0202 12 5467 0 000 0000	9395-2778 QUEBEC INC.	100.0	26 200	126 900	0	0
1202 RUE PRINCIPALE						



## TX Liste d'une sélection de codes de taxe (Matricule)

## Sélection de codes

Matricule	Nom	Terrain	Montant	Donnée de base	Taux	Montant
0202 19 8926 0 000 0000	VEILLEUX MAXIME	100.0	69 300	2 793.0000	0.069280	193.50
1105 RUE LUCIE			210 000			
0202 20 9167 0 000 0000	COTE ELIJETTE	100.0	35 000	1 846.0000	0.069280	127.89
1655 9e rue Ouest			149 600			
0202 21 0168 0 000 0000	PAQUET BERNARD	100.0	20 700	435.0000	0.069280	30.14
1222 IRE AVENUE OUEST			22 800			
0202 21 0246 0 000 0000	DUMAS RICHARD	100.0	400	4.0000	0.069280	0.28
IRE AVENUE OUEST			0			
0202 21 2676 0 000 0000	MORIN GERVAIS	100.0	17 300	1 224.0000	0.069280	84.80
1230 IRE AVENUE OUEST			105 100			
0202 21 3120 0 000 0000	POIRIER LAURENT	100.0	28 700	1 878.0000	0.069280	130.11
1652 9e rue Ouest			159 100			
0202 21 4970 0 000 0000	BEAULIEU PATRICK	100.0	20 900	3 068.0000	0.069280	212.55
1232 IRE AVENUE OUEST			285 900			
0202 21 7570 0 000 0000	DUMAS RICHARD	100.0	26 700	1 380.0000	0.069280	95.61
1234 IRE AVENUE OUEST			111 300			
0202 21 9983 0 000 0000	LAMONTAGNE PATRICK	100.0	19 400	1 091.0000	0.069280	75.58
1236 IRE AVENUE OUEST			89 700			
0202 23 3111 0 000 0000	ROY GABRIEL	100.0	14 800	1 156.0000	0.069280	80.09
1205 RUE PRINCIPALE			100 800			
0202 23 4855 0 000 0000	POULIN MARTIN	100.0	50 600	2 547.0000	0.069280	176.46
1205 2E AVENUE			204 100			
0202 23 6235 0 000 0000	VIGNEAULT LINE	100.0	13 200	1 399.0000	0.069280	96.92
1209 2E AVENUE			126 700			
0202 23 6480 0 000 0000	PAQUET HUGO	100.0	18 400	1 483.0000	0.069280	102.74
1615 6e rue			129 900			
0202 23 8230 0 000 0000	MARCOUX MICHEL	100.0	15 600	1 067.0000	0.069280	73.92
1213 2E AVENUE			91 100			
0202 23 8672 0 000 0000	TALBOT PATRICK	100.0	15 800	1 184.0000	0.069280	82.03
1616 6e rue			102 600			
0202 23 9894 0 000 0000	COMPTABILITE PAQUET ET COTE INC.	100.0	27 100	969.0000	0.069280	67.13
1614 6e rue			69 800			

Matricule	Nom	Terrain	Montant	Donnée de base	Taux	Montant		
0202 24 3176 0 000 0000 1580 5e rue	RODRIGUE SYLVIO	100.0	51 500	115 900	0	1 674.0000	0.069280	115.97
0202 24 7456 0 000 0000 1590 5e rue	LECLERC RENALD	100.0	44 500	153 700	0	1 982.0000	0.069280	137.31
0202 25 5821 0 000 0000 1570 5e rue	JACQUES LUC	100.0	32 800	130 300	0	1 631.0000	0.069280	113.00
0202 25 8144 0 000 0000 1560 5e rue	MORIN STEEVE	100.0	28 900	180 900	0	2 098.0000	0.069280	145.35
0202 26 7533 0 000 0000 1169 ROUTE DU PRESIDENT-KENNEDY	BOUCHARD NICOLE	100.0	91 600	149 200	0	2 408.0000	0.069280	166.83
0202 27 8193 0 000 0000 ROUTE DU PRESIDENT-KENNEDY	PNP IMMOBILIER INC.	100.0	241 800	0	0	2 418.0000	0.069280	167.52
0202 29 7575 0 000 0000 1605 RUE VICTOR	DALLAIRE LUC	100.0	68 000	246 800	0	3 148.0000	0.069280	218.09
0202 30 1391 0 000 0000 1651 9e rue Ouest	LARIVIERE BERTHIER	100.0	15 900	54 000	0	699.0000	0.069280	48.43
0202 30 3198 0 000 0000 1647 9e rue Ouest	CHAMBERLAND MARIE-EVE	100.0	16 200	84 200	0	1 004.0000	0.069280	69.56
0202 30 4160 0 000 0000 1638 10e rue Ouest	TANGUAY ERIC	100.0	25 800	156 500	0	1 823.0000	0.069280	126.30
0202 30 4209 0 000 0000 1641 10e rue Ouest	BELANGER MARC	100.0	15 600	107 300	0	1 229.0000	0.069280	85.15
0202 30 6015 0 000 0000 1639 10e rue Ouest	MULTI-TRAVAUX PATRICK FORTIN	100.0	15 200	43 700	0	589.0000	0.069280	40.81
0202 30 8024 0 000 0000 1637 10e rue Ouest	CLOUTIER MARIE-ANDREE	100.0	16 500	94 500	0	1 110.0000	0.069280	76.90
0202 30 8283 0 000 0000 1636 10e rue Ouest	POULIN CHRISTIAN	100.0	34 300	215 100	0	2 494.0000	0.069280	172.78
0202 31 0642 0 000 0000 1646 9e rue Ouest	VACHON MICHAEL	100.0	17 900	121 600	0	1 395.0000	0.069280	96.65
0202 31 2187 0 000 0000 1238 IRE AVENUE OUEST	GESTION DAKEM INC.	100.0	16 300	64 300	0	806.0000	0.069280	55.84

Matricule	Nom	Terrain	Montant	Donnée de base	Taux	Montant			
0202 31 3753 0 000 0000 1638 9e rue Ouest	LACHANCE CLAUDE	100.0	31 100	200 600	0	0	2 317.0000	0.069280	160.52
0202 31 4390 0 000 0000 1240 IRE AVENUE OUEST	BOUCHARD GAETANNE	100.0	19 300	82 300	0	0	1 016.0000	0.069280	70.39
0202 31 4909 0 000 0000 1645 9e rue Ouest	GOULET ANDREE-ANNE	100.0	16 100	165 400	0	0	1 815.0000	0.069280	125.74
0202 31 6616 0 000 0000 1639 9e rue Ouest	LARIVIERE CHRISTIANE	100.0	13 800	103 200	0	0	1 170.0000	0.069280	81.06
0202 31 8377 0 000 0000 1630 à 1632 9e rue Ouest	BEAUDOIN-THIBODEAU GUILLAUME	100.0	33 100	104 600	0	0	1 377.0000	0.069280	95.40
0202 31 8626 0 000 0000 1637 9e rue Ouest	LACHANCE ROBERT	100.0	18 100	109 700	0	0	1 278.0000	0.069280	88.54
0202 32 7102 0 000 0000 1242 IRE AVENUE OUEST	DULAC CATHY	100.0	19 000	93 700	0	0	1 127.0000	0.069280	78.08
0202 32 9809 0 000 0000 1244 IRE AVENUE OUEST	BARRAS PIERRE	100.0	8 800	62 800	0	0	716.0000	0.069280	49.60
0202 33 2139 0 000 0000 1229 RUE PRINCIPALE	DROUIN DANIEL	100.0	34 300	133 900	0	0	1 682.0000	0.069280	116.53
0202 33 4063 0 000 0000 1606 7e rue	BOLDUC JEAN-LOUIS	100.0	46 300	148 900	0	0	1 952.0000	0.069280	135.23
0202 33 8734 0 000 0000 1601 7e rue	BEAUDOIN RENALD	100.0	30 400	92 900	0	0	1 233.0000	0.069280	85.42
0202 33 9675 0 000 0000 1609 7e rue	ST-PIERRE CHRISTOPHER	100.0	38 300	119 200	0	0	1 575.0000	0.069280	109.12
0202 34 1265 0 000 0000 1575 5e rue	BELANGER REGIS	100.0	28 200	195 500	0	0	2 237.0000	0.069280	154.98
0202 34 1626 0 000 0000 1610 6e rue	LABBE ANDRE	100.0	47 300	124 500	0	0	1 718.0000	0.069280	119.02
0202 34 3285 0 000 0000 1565 5e rue	CHABOT SIMON	100.0	21 000	171 200	0	0	1 922.0000	0.069280	133.16
0202 34 6740 0 000 0000 1604 6e rue	BOLDUC JEAN-PHILIPPE	100.0	45 100	177 900	0	0	2 230.0000	0.069280	154.49

Matricule	Nom	Terrain	Montant	Donnée de base	Taux	Montant
0202 35 1348 0 000 0000 1550 5e rue	FORTIN STEPHANE	100.0	23 900	189 300	0.069280	147.70
0202 35 4004 0 000 0000 1557 5e rue	VEILLEUX MAXIME	100.0	12 700	110 200	0.069280	85.15
0202 35 4812 0 000 0000 1555 5e rue	VEILLEUX MAXIME	100.0	11 700	110 200	0.069280	84.45
0202 35 6630 0 000 0000 1545 5e rue	LANDRY JEAN-PHILIPPE	100.0	39 400	170 000	0.069280	145.07
0202 36 6041 0 000 0000 1187 à 1191 ROUTE DU PRESIDENT-KENNEDY	PLANTE SERGE	100.0	71 900	280 200	0.069280	243.93
0202 40 2851 0 000 0000 1633 10e rue Ouest	POMERLEAU MARC-DONALD	100.0	23 800	108 300	0.069280	91.52
0202 40 5164 0 000 0000 1631 10e rue Ouest	CHAMPAGNE NOELLA	100.0	18 000	156 600	0.069280	120.96
0202 40 7076 0 000 0000 1627 10e rue Ouest	BOURQUE CLAUDETTE	100.0	16 800	68 900	0.069280	59.37
0202 40 9496 0 000 0000 1621 10e rue Ouest	PAQUET GABY	100.0	27 100	79 300	0.069280	73.71
0202 41 0471 0 000 0000 1626 9e rue Ouest	NADEAU ERIK	100.0	11 200	78 300	0.069280	62.01
0202 41 0736 0 000 0000 1633 9e rue Ouest	BELANGER REJEAN	100.0	15 400	124 700	0.069280	97.06
0202 41 1803 0 000 0000 1630 10e rue Ouest	VACHON JIMMY	100.0	22 700	121 100	0.069280	99.62
0202 41 2344 0 000 0000 1629 9e rue Ouest	NADEAU STEPHANIE	100.0	11 000	62 200	0.069280	50.71
0202 41 2686 0 000 0000 1622 9e rue Ouest	MORIN-VAILLANCOURT STEVEN	100.0	11 600	72 800	0.069280	58.47
0202 41 4455 0 000 0000 1625 9e rue Ouest	POULIN PASCAL	100.0	21 400	53 600	0.069280	51.96
0202 41 5221 0 000 0000 1618 10e rue Ouest	LES CONSTRUCTIONS ALEX LESSARD	100.0	29 600	624 200	0.069280	452.95

**MUNICIPALITE ST-COME-LINIÈRE**  
**TX Liste d'une sélection de codes de taxe (Matricule)**  
**Sélection de codes**

Matricule	Nom	Terrain	Montant	Donnée de base	Taux	Montant
0202 41 6869 0 000 0000	PAQUET JEAN-MARC	100.0	16 500	102 300	0	1 188.0000
1619 9e rue Ouest						0.069280
0202 41 8741 0 000 0000	LABBE GAETAN	100.0	25 500	259 000	0	2 845.0000
1616 10e rue Ouest						0.069280
0202 41 9481 0 000 0000	BELANGER YVAN	100.0	21 600	147 600	0	1 692.0000
1264 IRE AVENUE OUEST						0.069280
0202 42 3311 0 000 0000	DUMAS CLAUDE	100.0	5 200	89 500	0	947.0000
1248 IRE AVENUE OUEST						0.069280
0202 42 3334 0 000 0000	ROY JESSICA	100.0	10 000	76 400	0	864.0000
1246 IRE AVENUE OUEST						0.069280
0202 42 4701 0 000 0000	COUTURE DANY	100.0	10 200	70 400	0	806.0000
1250 IRE AVENUE OUEST						0.069280
0202 42 6503 0 000 0000	POULIN RENALD	100.0	10 100	103 100	0	1 132.0000
1256 IRE AVENUE OUEST						0.069280
0202 43 1736 0 000 0000	MORISSETTE JEAN-YVES	100.0	35 200	144 600	0	1 798.0000
1239 RUE PRINCIPALE						0.069280
0202 43 4149 0 000 0000	BERNARD MARIO	100.0	24 900	100 600	0	1 255.0000
1586 8e RUE						0.069280
0202 43 5809 0 000 0000	POULIN MARCO	100.0	8 500	82 900	0	914.0000
1241 RUE PRINCIPALE						0.069280
0202 43 6944 0 000 0000	FAIRSTONE FINANCIERE INC.	100.0	44 000	110 200	0	1 542.0000
1596 8e RUE						0.069280
0202 43 7407 0 000 0000	POULIN NOEMY	100.0	10 200	117 300	0	1 275.0000
1243 RUE PRINCIPALE						0.069280
0202 43 9905 0 000 0000	LOIGNON MICHEL	100.0	18 300	66 200	0	845.0000
1247 RUE PRINCIPALE						0.069280
0202 45 0054 0 000 0000	BRETON SIMON	100.0	43 700	233 000	0	2 767.0000
1190 ROUTE DU PRESIDENT-KENNEDY						0.069280
0202 45 5130 0 000 0000	BOLDUC PIERRE	100.0	63 300	310 500	0	3 738.0000
1200 ROUTE DU PRESIDENT-KENNEDY						0.069280
0202 50 2688 0 000 0000	LANDRY BRYAN	100.0	19 000	97 000	0	1 160.0000
1282 IRE AVENUE OUEST						0.069280

Matricule	Nom	Terrain	Montant	Donnée de base	Taux	Montant
0202 50 5872 0 000 0000	HOULE DANY	100.0	183 200	0	0.069280	145.97
1618 12e rue Ouest						
0202 50 7126 0 000 0000	POULIN LINDA	100.0	76 400	0	0.069280	66.58
1296 IRE AVENUE OUEST						
0202 50 7967 0 000 0000	LACHANCE JACQUELINE	100.0	0	0	0.069280	0.07
IRE AVENUE OUEST						
0202 50 8494 0 000 0000	FERLAND STEPHANIE	100.0	38 400	0	0.069280	37.97
1290 IRE AVENUE OUEST						
0202 50 9876 0 000 0000	ROY PATRICK	100.0	176 100	0	0.069280	132.67
1294 à 1294-B IRE AVENUE OUEST						
0202 50 9905 0 000 0000	BROCHU GINETTE	100.0	16 700	0	0.069280	27.71
RUE GRENIER						
0202 51 1858 0 000 0000	BELANGER YVAN	100.0	190 500	0	0.069280	146.80
1614 10e rue Ouest						
0202 51 2019 0 000 0000	BERGERON PIERRE	100.0	74 000	0	0.069280	57.09
1619 10e rue Ouest						
0202 51 5619 0 000 0000	ROY GUILLAUME	100.0	590 000	0	0.069280	433.48
1280 à 1284 IRE AVENUE OUEST						
0202 51 6087 0 000 0000	LACHANCE JACQUES	100.0	142 100	0	0.069280	108.42
1275 IRE AVENUE OUEST						
0202 51 7780 0 000 0000	BERNARD CLAUDE	100.0	77 700	0	0.069280	64.01
1277 IRE AVENUE OUEST						
0202 51 9867 0 000 0000	RANCOURT ETIENNE	100.0	151 600	0	0.069280	123.94
1279 IRE AVENUE OUEST						
0202 52 1619 0 000 0000	NADEAU GILLES	100.0	134 900	0	0.069280	126.02
1267 IRE AVENUE OUEST						
0202 52 6493 0 000 0000	VIGNEAULT CELINE	100.0	130 200	0	0.069280	100.46
1259 RUE PRINCIPALE						
0202 52 8288 0 000 0000	LESSARD MARILENE	100.0	72 900	0	0.069280	60.20
1261 à 1263 RUE PRINCIPALE						
0202 52 9452 0 000 0000	MUN. DE SAINT-COME-LINIÈRE	100.0	0	200	0.069280	0.00
1262 RUE PRINCIPALE						

## TX Liste d'une sélection de codes de taxe (Matricule)

## Sélection de codes

Matricule	Nom	Terrain	Montant	Donnée de base	Taux	Montant		
0202 52 9983 0 000 0000	VIGNEAULT BRIGITTE	100.0	12 900	102 100	0	1 150.0000	0.069280	79.67
1265 RUE PRINCIPALE								
0202 53 2113 0 000 0000	QUIROUETTE GILES	100.0	18 700	104 900	0	1 236.0000	0.069280	85.63
1251 RUE PRINCIPALE								
0202 53 5256 0 000 0000	CAVALIA INC.	100.0	51 400	432 000	0	4 834.0000	0.069280	334.90
1255 RUE PRINCIPALE								
0202 53 8126 0 000 0000	VACCHIO ANTHONY	100.0	36 500	56 700	0	932.0000	0.069280	64.57
1257 2E AVENUE								
0202 54 1215 0 000 0000	DESCHENES GUY	100.0	92 600	88 000	0	1 806.0000	0.069280	125.12
1576 8e RUE								
0202 54 4160 0 000 0000	VEILLEUX FRANCIS	100.0	41 600	133 100	0	1 747.0000	0.069280	121.03
1568 8e RUE								
0202 54 5984 0 000 0000	BRUNEAU SYLVIE	100.0	34 700	54 100	0	888.0000	0.069280	61.52
1562 8e RUE								
0202 54 8121 0 000 0000	BOUGIE CHRISTIAN	100.0	38 500	0	0	385.0000	0.069280	26.67
1569 8e RUE								
0202 54 9548 0 000 0000	ROY ANDRE	100.0	41 700	312 200	0	3 539.0000	0.069280	245.18
1565 8e RUE								
0202 55 1411 0 000 0000	BOLDUC JEAN-FRANCOIS	100.0	74 600	326 600	0	4 012.0000	0.069280	277.95
1220 ROUTE DU PRESIDENT-KENNEDY								
0202 55 8513 0 000 0000	BERNARD REAL	100.0	44 900	144 000	0	1 889.0000	0.069280	130.87
1554 8e RUE								
0202 56 2956 0 000 0000	LAPIERRE REGIS	100.0	101 100	195 400	0	2 965.0000	0.069280	205.42
1195 ROUTE DU PRESIDENT-KENNEDY								
0202 56 7845 0 000 0000	DUQUETTE MARTIN	100.0	92 400	96 300	0	1 887.0000	0.069280	130.73
1209 ROUTE DU PRESIDENT-KENNEDY								
0202 60 1043 0 000 0000	ST-PIERRE YVAN	100.0	20 100	85 700	0	1 058.0000	0.069280	73.30
1300 IRE AVENUE OUEST								
0202 60 2818 0 000 0000	GESTION LINIERE INC.	100.0	20 400	22 300	0	427.0000	0.069280	29.58
1304 IRE AVENUE OUEST								
0202 61 1759 0 000 0000	POULIN JEAN-FRANCOIS	100.0	7 200	39 700	0	469.0000	0.069280	32.49
1281 IRE AVENUE OUEST								

Matricule	Nom	Terrain	Montant	Donnée de base	Taux	Montant
0202 61 3252 0 000 0000	LANDRY JEROME	100.0	15 300	201 100	0.069280	149.92
1596 à 1602 RUE DU PONT						
0202 61 6502 0 000 0000	DEEP BLOCK DATA INC.	100.0	39 100	588 400	0.069280	434.73
1295 IRE AVENUE OUEST						
0202 62 2441 0 000 0000	VEILLEUX VINCENT	100.0	300	0	0.069280	0.21
RUE PRINCIPALE						
0202 62 2479 0 000 0000	POIRIER ALAIN	100.0	18 900	120 000	0.069280	96.23
1269 RUE PRINCIPALE						
0202 62 4134 0 000 0000	MAHEUX PATSY	100.0	9 700	98 900	0.069280	75.24
1276 RUE PRINCIPALE						
0202 62 5071 0 000 0000	GESTION BOIVIN & BOUTIN INC.	100.0	27 600	134 500	0.069280	112.30
1273 RUE PRINCIPALE						
0202 62 5731 0 000 0000	VEILLEUX VINCENT	100.0	9 200	184 600	0.069280	134.26
1278 à 1280 RUE PRINCIPALE						
0202 62 7820 0 000 0000	LETOURNEAU SYLVIE	100.0	26 300	196 800	0.069280	154.56
1282 RUE PRINCIPALE						
0202 62 7864 0 000 0000	LOIGNON CARMELLE	100.0	22 000	67 800	0.069280	62.21
1279 RUE PRINCIPALE						
0202 62 9597 0 000 0000	LACASSE MARCO	100.0	17 100	182 100	0.069280	138.01
1279-A à 1279-C 2E AVENUE						
0202 63 1440 0 000 0000	ROUTHIER DONALD	100.0	27 900	111 700	0.069280	96.71
1261 2E AVENUE						
0202 63 2321 0 000 0000	LACASSE MARCO	100.0	16 100	135 400	0.069280	104.96
1265 à 1267 2E AVENUE						
0202 63 4420 0 000 0000	POULIN LOUIS-HEBERT	100.0	22 000	144 300	0.069280	115.21
1271 2E AVENUE						
0202 63 4992 0 000 0000	DOYON CHRISTINE	100.0	50 500	260 400	0.069280	215.39
1269 8e RUE A						
0202 63 5804 0 000 0000	GELINEAU-VEILLEUX CHANTALE	100.0	13 400	66 000	0.069280	55.01
1273 2E AVENUE						
0202 63 7505 0 000 0000	VIGNEAULT VERONIC	100.0	14 300	101 300	0.069280	80.09
1277 2E AVENUE						

Matricule	Nom	Terrain	Montant	Donnée de base	Taux	Montant
0202 63 7751 0 000 0000 1270 8e RUE A	BEDARD SUZANNE	100.0	54 100	159 700	0.069280	148.12
0202 63 9885 0 000 0000 1280 8e RUE A	POMERLEAU SYLVAIN	100.0	44 200	162 400	0.069280	143.13
0202 64 1082 0 000 0000 1561 8e RUE	BOILY GABRIEL	100.0	22 400	102 900	0.069280	86.81
0202 64 2216 0 000 0000 1267 8e RUE A	SIMARD MARC	100.0	85 100	154 000	0.069280	165.65
0202 64 4475 0 000 0000 1240 3e avenue	POULIN LUCIEN	100.0	46 800	129 900	0.069280	122.42
0202 64 6856 0 000 0000 1244 3e avenue	DOYON FRANCOIS	100.0	40 400	162 900	0.069280	140.85
0202 64 9236 0 000 0000 1246 3e avenue	BEDARD MATHIEU	100.0	43 200	198 800	0.069280	167.66
0202 64 9898 0 000 0000 1245 3e avenue	TREMBLAY GAETAN	100.0	56 100	182 500	0.069280	165.30
0202 65 1543 0 000 0000 1546 8e RUE	PAQUET MARTIN	100.0	42 400	119 500	0.069280	112.16
0202 65 2900 0 000 0000 1236 3e avenue	BEDARD NICOLAS	100.0	31 500	105 100	0.069280	94.64
0202 65 5279 0 000 0000 1534 8e RUE	BELANGER YVON	100.0	44 300	200 700	0.069280	169.74
0202 65 6627 0 000 0000 1237 3e avenue	DOYON MARIO	100.0	48 900	201 500	0.069280	173.48
0202 65 8654 0 000 0000 1236 4e avenue	POMERLEAU RENE	100.0	33 400	122 800	0.069280	108.22
0202 66 2646 0 000 0000 1217 ROUTE DU PRESIDENT-KENNEDY	POULIN SUZANNE	100.0	29 500	130 800	0.069280	111.06
0202 66 5676 0 000 0000 7e rue	GARAGE FERNAND ET YVAN MORIN	100.0	24 800	12 000	0.069280	25.50
0202 66 9258 0 000 0000 1225 ROUTE DU PRESIDENT-KENNEDY	GARAGE FERNAND ET YVAN MORIN	100.0	34 600	93 400	0.069280	88.68

Matricule	Nom	Terrain	Montant	Donnée de base	Taux	Montant		
0202 67 4449 0 000 0000 1518 6e rue	GILBERT MICHAEL	100.0	61 600	127 100	0	1 887.0000	0.069280	130.73
0202 67 7108 0 000 0000 1518 7e rue	GAGNE MICHEL	100.0	47 800	116 400	0	1 642.0000	0.069280	113.76
0202 67 8091 0 000 0000 1514 6e rue	BOURQUE ROBERT	100.0	72 100	141 400	0	2 135.0000	0.069280	147.91
0202 70 1141 0 000 0000 1305 IRE AVENUE OUEST	BOULET SAMUEL	100.0	69 600	177 900	0	2 475.0000	0.069280	171.47
0202 71 3475 0 000 0000 1292 11e RUE	CARRIER SIMON	100.0	61 400	308 900	0	3 703.0000	0.069280	256.54
0202 71 6576 0 000 0000 1302 12e RUE	GAGNON MURIEL	100.0	13 100	48 700	0	618.0000	0.069280	42.82
0202 71 9497 0 000 0000 1304 RUE PRINCIPALE	SOC. COOP. AGRICOLE DE	100.0	24 000	356 000	0	3 800.0000	0.069280	263.26
0202 71 9742 0 000 0000 1312 13e rue	SOC. COOP. AGRICOLE DE	100.0	157 800	370 400	0	5 282.0000	0.069280	365.94
0202 72 1916 0 000 0000 1288 RUE PRINCIPALE	GUAY PASCAL	100.0	34 200	310 000	0	3 442.0000	0.069280	238.46
0202 72 2275 0 000 0000 1289 RUE PRINCIPALE	NADEAU JEAN-FRANCOIS	100.0	35 800	132 900	0	1 687.0000	0.069280	116.88
0202 72 3349 0 000 0000 1291 à 1293 RUE PRINCIPALE	NADEAU MARCEL	100.0	15 200	81 500	0	967.0000	0.069280	66.99
0202 72 4910 0 000 0000 1296 RUE PRINCIPALE	LACHANCE JEAN-FRANCOIS	100.0	12 300	115 300	0	1 276.0000	0.069280	88.40
0202 72 5446 0 000 0000 1295 RUE PRINCIPALE	NADEAU MARCEL	100.0	15 700	132 200	0	1 479.0000	0.069280	102.47
0202 72 6406 0 000 0000 1298 à 1300 RUE PRINCIPALE	LEBEL CHANTALE	100.0	8 400	103 400	0	1 118.0000	0.069280	77.46
0202 72 7985 0 000 0000 1297 RUE PRINCIPALE	LEBEL CHANTALE	100.0	47 800	283 900	0	3 317.0000	0.069280	229.80
0202 72 8344 0 000 0000 1299 RUE PRINCIPALE	FOURNIER MARCEL	100.0	15 100	123 900	0	1 390.0000	0.069280	96.30

## TX Liste d'une sélection de codes de taxe (Matricule)

## Sélection de codes

Matricule	Nom	Terrain	Montant	Donnée de base	Taux	Montant
0202 73 0713 0 000 0000 1566 10e rue	GARANT CLAUDE	100.0	13 200	63 800	0	0
0202 73 1952 0 000 0000 1568 10e rue	PAQUET PATRICK	100.0	66 800	87 100	0	0
0202 73 4206 0 000 0000 1561 10e rue	CAOINETTE JENNY	100.0	10 400	44 800	0	0
0202 73 4595 0 000 0000 1540 10e rue	BOUGIE GASTON	100.0	37 600	135 800	0	0
0202 73 6626 0 000 0000 10e rue	BOUGIE ROMEO	100.0	24 500	0	0	0
0202 73 7661 0 000 0000 1280 3e avenue	TREMBLAY CLAUDE	100.0	34 400	180 600	0	0
0202 74 1816 0 000 0000 1248 3e avenue	DROUIN FRANCOIS	100.0	42 200	242 500	0	0
0202 74 2772 0 000 0000 1247 3e avenue	DUMAS JEREMY	100.0	37 900	161 800	0	0
0202 74 4951 0 000 0000 1249 3e avenue	POMERLEAU LUC	100.0	37 900	157 400	0	0
0202 74 4996 0 000 0000 1246 4e avenue	PECTEAU GAETAN	100.0	33 800	164 800	0	0
0202 74 7078 0 000 0000 1248 4e avenue	LACHANCE MICHEL	100.0	33 800	131 200	0	0
0202 74 7229 0 000 0000 1536 10e rue	GIROUX ERIC	100.0	40 700	139 500	0	0
0202 74 9257 0 000 0000 1530 10e rue	POULIN MIREILLE	100.0	40 200	131 400	0	0
0202 75 0636 0 000 0000 1240 4e avenue	LAROCHELLE LUCIEN	100.0	33 600	117 700	0	0
0202 75 1787 0 000 0000 1525 à 1527 8e RUE	POULIN MARIE-EVE	100.0	22 800	99 400	0	0
0202 75 2816 0 000 0000 1244 4e avenue	BERNARD BOBBY	100.0	37 400	101 100	0	0

## TX Liste d'une sélection de codes de taxe (Matricule)

Sélection de codes

Matricule	Nom	Terrain	Montant	Donnée de base	Taux	Montant
0202 75 3666 0 000 0000 1239 4e avenue	LOIGNON FRANCIS	100.0	31 700	188 600	0.069280	152.62
0202 75 6964 0 000 0000 1240 ROUTE DU PRESIDENT-KENNEDY	DOYON MARIO	100.0	58 600	248 100	0.069280	212.48
0202 75 8934 0 000 0000 1245 4e avenue	LAFONTAINE ROGER	100.0	42 500	150 500	0.069280	133.71
0202 76 3155 0 000 0000 1231 ROUTE DU PRESIDENT-KENNEDY	PAQUET RICHARD	100.0	39 200	139 900	0.069280	124.08
0202 76 3297 0 000 0000 1507 7e rue	POULIN NOEL	100.0	39 100	142 000	0.069280	125.47
0202 76 6791 0 000 0000 1506 8e RUE	LESSARD GERARD	100.0	48 400	126 100	0.069280	120.89
0202 76 7238 0 000 0000 1511 8e RUE	MORIN DANIEL	100.0	23 800	119 900	0.069280	99.56
0202 77 0442 0 000 0000 1508 7e rue	GUAY JEROME	100.0	57 800	134 600	0.069280	133.29
0202 77 2764 0 000 0000 1504 7e rue	BEDARD JIMMY	100.0	48 900	267 500	0.069280	219.20
0202 77 4887 0 000 0000 1500 7e rue	PARENT LISE	100.0	65 900	175 000	0.069280	166.90
0202 77 6127 0 000 0000 1503 7e rue	JOUBERT SEBASTIEN	100.0	46 700	120 800	0.069280	116.04
0202 77 9261 0 000 0000 1499 7e rue	LANDRY VICKY	100.0	53 000	124 000	0.069280	122.63
0202 77 9519 0 000 0000 1498 à 1500 8e RUE	BOUGIE DANIEL	100.0	49 100	110 800	0.069280	110.78
0202 78 2533 0 000 0000 1510 6e rue	BELANGER LUCE	100.0	63 800	122 100	0.069280	128.79
0202 78 5563 0 000 0000 1496 6e rue	MORIN JEAN	100.0	35 800	128 000	0.069280	113.48
0202 78 7614 0 000 0000 1498 7e rue	TREMBLAY DAN	100.0	67 000	160 000	0.069280	157.27

## TX Liste d'une sélection de codes de taxe (Matricule)

## Sélection de codes

Matricule	Nom	Terrain	Montant	Donnée de base	Taux	Montant			
0202 78 8776 0 000 0000 1492 7e rue	DUMAS SAMY	100.0	53 200	153 900	0	0	2 071.0000	0.069280	143.48
0202 80 5488 0 000 0000 1591 16e RUE	TOULOUSE GUY	100.0	64 200	78 900	0	0	1 431.0000	0.069280	99.14
0202 80 8369 0 000 0000 1583 16e RUE	ROY JOHN	100.0	30 000	84 100	0	0	1 141.0000	0.069280	79.05
0202 81 2388 0 000 0000 1308 à 1310 RUE PRINCIPALE	LES IMMEUBLES DOYON INC.	100.0	19 500	197 400	0	0	2 169.0000	0.069280	150.27
0202 81 6556 0 000 0000 1324 RUE PRINCIPALE	CAISSE DESJARDINS DU SUD DE LA	100.0	110 700	966 900	0	0	10 776.0000	0.069280	746.56
0202 81 8730 0 000 0000 1326 RUE PRINCIPALE	9395-2778 QUEBEC INC.	100.0	23 700	0	0	0	237.0000	0.069280	16.42
0202 82 1459 0 000 0000 1301 RUE PRINCIPALE	BELANGER YVAN	100.0	37 100	109 400	0	0	1 465.0000	0.069280	101.50
0202 82 3727 0 000 0000 1307 RUE PRINCIPALE	MORIN RICHARD	100.0	9 600	87 200	0	0	968.0000	0.069280	67.06
0202 82 4162 0 000 0000 1305 RUE PRINCIPALE	MORIN RICHARD	100.0	24 300	102 000	0	0	1 263.0000	0.069280	87.50
0202 82 5024 0 000 0000 1309 RUE PRINCIPALE	MARTEL SARTO	100.0	13 500	61 400	0	0	749.0000	0.069280	51.89
0202 82 6464 0 000 0000 1311 RUE PRINCIPALE	MORIN BRYAN	100.0	19 600	112 600	0	0	1 322.0000	0.069280	91.59
0202 82 6617 0 000 0000 1313 RUE PRINCIPALE	BOUGIE JOHNNY	100.0	18 700	239 100	0	0	2 578.0000	0.069280	178.60
0202 82 7638 0 000 0000 1552 14e rue	POULIN GHISLAINE	100.0	9 500	75 500	0	0	850.0000	0.069280	58.89
0202 82 8252 0 000 0000 1550 14e rue	BOUGIE RICHARD	100.0	9 800	86 700	0	0	965.0000	0.069280	66.86
0202 82 8967 0 000 0000 1548-1 à 1548-2 14e rue	DERAPS-GONTHIER MIKE	100.0	11 600	67 300	0	0	789.0000	0.069280	54.66
0202 82 9696 0 000 0000 1306 3e avenue	CARON CHRISTIAN	100.0	26 700	98 100	0	0	1 248.0000	0.069280	86.46

Matricule	Nom	Terrain	Montant	Donnée de base	Taux	Montant
0202 83 0048 0 000 0000 1282 3e avenue	BOUCHER ERIC	100.0	36 000	120 700	0	1 567.0000
0202 83 2880 0 000 0000 1289 3e avenue	RODRIGUE PHILIPPE	100.0	31 700	194 100	0	2 258.0000
0202 83 4598 0 000 0000 1284 4e avenue	BERNARD ALEXANDRE	100.0	24 900	142 000	0	1 669.0000
0202 83 5322 0 000 0000 1296 3e avenue	POULIN LOUIS-ANDRE	100.0	54 900	91 200	0	1 461.0000
0202 83 6273 0 000 0000 1288 4e avenue	BELANGER MARC	100.0	26 000	166 000	0	1 920.0000
0202 83 8360 0 000 0000 1294 4e avenue	POULIN CAMILLE	100.0	25 200	99 000	0	1 242.0000
0202 84 0907 0 000 0000 1278 4e avenue	PAQUET JEAN-DENIS	100.0	46 800	134 300	0	1 811.0000
0202 84 1986 0 000 0000 1524 10e rue	GRENIER RODRIGUE ALEXANDRINE	100.0	22 100	97 000	0	1 191.0000
0202 84 9807 0 000 0000 1289 4e avenue	VEILLEUX GAETAN	100.0	19 400	44 900	0	643.0000
0202 85 0612 0 000 0000 1249 4e avenue	GAGNON MARIO	100.0	37 900	140 300	0	1 782.0000
0202 85 3400 0 000 0000 1520 10e rue	VEILLEUX MAXIME	100.0	22 000	126 500	0	1 485.0000
0202 85 4427 0 000 0000 1510 10e rue	GESTION JIMMY BOUGIE INC.	100.0	51 900	15 700	0	676.0000
0202 85 7348 0 000 0000 1500 10e rue	BOUGIE JOHNNY	100.0	39 000	144 600	0	1 836.0000
0202 86 0531 0 000 0000 1247 ROUTE DU PRESIDENT-KENNEDY	GESTION GERARD DOYON INC.	100.0	21 300	15 800	0	371.0000
0202 86 1264 0 000 0000 1507 à 1509 8e RUE	PAQUET ANTOINE	100.0	58 700	241 700	0	3 004.0000
0202 86 4128 0 000 0000 1251 ROUTE DU PRESIDENT-KENNEDY	RANCOURT ETIENNE	100.0	30 300	150 500	0	1 808.0000

Matricule	Nom	Terrain	Montant	Donnée de base	Taux	Montant
0202 86 5981 0 000 0000	GESTION BRESSAU INC.	100.0	92 900	105 800	0	1 987.0000
1491 8e RUE						0.069280
0202 86 8118 0 000 0000	LESSARD GILLES	100.0	36 500	133 600	0	1 701.0000
1255 ROUTE DU PRESIDENT-KENNEDY						0.069280
0202 87 2290 0 000 0000	TRUDEL RICHARD	100.0	44 900	119 100	0	1 640.0000
1497 7e rue						0.069280
0202 87 2953 0 000 0000	BISSON DAVID	100.0	67 300	100 000	0	1 673.0000
1480 8e RUE						0.069280
0202 87 6286 0 000 0000	DUBE GERALD	100.0	44 300	141 500	0	1 858.0000
1470 8e RUE						0.069280
0202 87 8608 0 000 0000	ST-HILAIRE PATRICK	100.0	53 600	149 800	0	2 034.0000
1475 8e RUE						0.069280
0202 88 1199 0 000 0000	POULIN NICOLAS	100.0	51 500	192 500	0	2 440.0000
1486 7e rue						0.069280
0202 88 3926 0 000 0000	VIGNEAULT SYLVAIN	100.0	58 200	194 700	0	2 529.0000
1493 7e rue						0.069280
0202 88 6451 0 000 0000	PARENT MICHEL	100.0	52 900	184 000	0	2 369.0000
1487 7e rue						0.069280
0202 88 8812 0 000 0000	GIROUX CARMELLE	100.0	44 400	95 500	0	1 399.0000
1464 8e RUE						0.069280
0202 88 8875 0 000 0000	BLANCHETTE MAXIME	100.0	55 800	190 700	0	2 465.0000
1481 7e rue						0.069280
0202 89 3221 0 000 0000	BOUCHARD CLAUDE	100.0	46 500	230 200	0	2 767.0000
1482 7e rue						0.069280
0202 89 5342 0 000 0000	GILBERT JACINTHE	100.0	46 900	101 000	0	1 479.0000
1478 7e rue						0.069280
0202 89 7765 0 000 0000	LARIVIERE CARLOS	100.0	58 800	165 000	0	2 238.0000
1472 7e rue						0.069280
0202 90 0559 0 000 0000	ROY JOHN	100.0	32 100	94 600	0	1 267.0000
1579 16e RUE						0.069280
0202 90 2294 0 000 0000	ROY JOHN	100.0	53 200	204 800	0	2 580.0000
1580 16e RUE						0.069280

Matricule	Nom	Terrain	Montant	Donnée de base	Taux	Montant		
0202 90 2351 0 000 0000 1575 16e RUE	ROY CASSANDRA	100.0	15 700	119 200	0	1 349.0000	0.069280	93.46
0202 90 4145 0 000 0000 1571 16e RUE	GODBOUT GASTON	100.0	35 500	74 700	0	1 102.0000	0.069280	76.35
0202 90 5297 0 000 0000 1566 16e RUE	VEILLEUX LOUISE	100.0	17 700	50 000	0	677.0000	0.069280	46.90
0202 90 8247 0 000 0000 1567 16e RUE	PAQUET PATRICK	100.0	43 400	124 600	0	1 680.0000	0.069280	116.39
0202 90 8592 0 000 0000 1348 RUE PRINCIPALE	SIMARD JACQUES	100.0	20 900	215 600	0	2 365.0000	0.069280	163.85
0202 90 9808 0 000 0000 1362 à 1364 RUE PRINCIPALE	GESTION MARILJE TANGUAY INC.	100.0	32 600	208 100	0	2 407.0000	0.069280	166.76
0202 91 0651 0 000 0000 1328 RUE PRINCIPALE	MORIN ETIENNE	100.0	9 300	122 900	0	1 322.0000	0.069280	91.59
0202 91 0827 0 000 0000 1332 RUE PRINCIPALE	COTE YANICK	100.0	20 900	138 600	0	1 595.0000	0.069280	110.50
0202 91 3922 0 000 0000 1334 à 1336 RUE PRINCIPALE	BOUGIE JOHNNY	100.0	31 900	261 600	0	2 935.0000	0.069280	203.34
0202 91 4075 0 000 0000 1327 RUE PRINCIPALE	9395-2778 QUEBEC INC.	100.0	25 500	15 800	0	413.0000	0.069280	28.61
0202 91 5999 0 000 0000 1547 15e RUE	GAGNON LUCIE	100.0	11 800	127 300	0	1 391.0000	0.069280	96.37
0202 91 6263 0 000 0000 1331 à 1333 RUE PRINCIPALE	BOUCHARD JEAN	100.0	17 100	87 100	0	1 042.0000	0.069280	72.19
0202 91 6713 0 000 0000 1344 RUE PRINCIPALE	GODBOUT PIERRE	100.0	9 400	84 600	0	940.0000	0.069280	65.12
0202 91 8348 0 000 0000 1339 RUE PRINCIPALE	HABITATIONS KP INC.	100.0	27 900	482 800	0	5 107.0000	0.069280	353.81
0202 91 9686 0 000 0000 1551 15e RUE	BELANGER EVE	100.0	30 400	117 000	0	1 474.0000	0.069280	102.12
0202 92 1142 0 000 0000 1549 14e rue	GENESSE DANIELLE	100.0	14 700	66 900	0	816.0000	0.069280	56.53

## MUNICIPALITE ST-COME-LINIERE

## TX Liste d'une sélection de codes de taxe (Matricule)

## Sélection de codes

Matricule	Nom	Terrain	Montant	Donnée de base	Taux	Montant
0202 92 2663 0 000 0000 1545 14e rue	D'ANJOU CLAUDE	100.0	91 100	0	0.069280	79.12
0202 92 4136 0 000 0000 15e RUE	BEAUDOIN DANIEL	100.0	23 500	0	0.069280	16.28
0202 92 5957 0 000 0000 1318 3e avenue	LANDRY JEROME	100.0	28 600	274 500	0.069280	209.99
0202 92 6794 0 000 0000 1315 3e avenue	VEILLEUX MARTIN	100.0	23 500	115 200	0.069280	96.09
0202 92 7615 0 000 0000 1543 à 1545 15e RUE	GUAY ROGER	100.0	19 100	136 200	0.069280	107.59
0202 92 8779 0 000 0000 1530 à 1532 15e RUE	BOUGIE JOHNNY	100.0	14 300	113 500	0.069280	88.54
0202 92 9427 0 000 0000 1539 15e RUE	THOMPSON JEAN-RENE	100.0	15 100	85 100	0.069280	69.42
0202 93 0932 0 000 0000 1534 14e rue	DESROSIERS MARTIN	100.0	24 500	102 800	0.069280	88.19
0202 93 1159 0 000 0000 1298 4e avenue	LOIGNON STEVEN	100.0	15 200	82 000	0.069280	67.34
0202 93 2194 0 000 0000 1295 4e avenue	LARIVIERE RENE	100.0	16 000	90 900	0.069280	74.06
0202 93 3245 0 000 0000 1302 4e avenue	BOLDUC MARIE	100.0	16 500	91 600	0.069280	74.89
0202 93 4611 0 000 0000 1309 3e avenue	JACQUES LUCIEN	100.0	14 400	79 000	0.069280	64.71
0202 93 4878 0 000 0000 1303 4e avenue	CAOQUETTE ANDRE	100.0	29 700	135 000	0.069280	114.10
0202 93 6029 0 000 0000 1308 4e avenue	PRUNEAU SABRINA	100.0	14 300	90 900	0.069280	72.88
0202 93 7065 0 000 0000 1305 4e avenue	BOUGIE JOEY	100.0	11 900	47 000	0.069280	40.81
0202 93 8412 0 000 0000 1316 4e avenue	DESROCHERS MICHEL	100.0	22 300	92 000	0.069280	79.19

Matricule	Nom	Terrain	Montant	Donnée de base	Taux	Montant
0202 93 8660 0 000 0000 1309 4e avenue	MORIN TONY	100.0	16 100	105 700	0	0
0202 94 7146 0 000 0000 1515 10e rue	9249-7080 QUEBEC INC	100.0	128 900	1 396 000	0	0
0202 94 9091 0 000 0000 1290 ROUTE DU PRESIDENT-KENNEDY	BOUGIE CARL	100.0	50 100	173 700	0	0
0202 95 3294 0 000 0000 1263 à 1265 ROUTE DU PRESIDENT-KENNEDY	GAGNON PATRICK	100.0	41 200	141 400	0	0
0202 95 6979 0 000 0000 1275 ROUTE DU PRESIDENT-KENNEDY	POULIN KEVEN	100.0	48 300	133 000	0	0
0202 96 1854 0 000 0000 1488 9e rue	DROUIN DANIEL	100.0	86 200	254 400	0	0
0202 96 5288 0 000 0000 1484 9e rue	BILODEAU JONATHAN	100.0	40 300	250 200	0	0
0202 96 5517 0 000 0000 1491 10e rue	6883559 CANADA INC.	100.0	53 700	272 900	0	0
0202 96 9663 0 000 0000 1483 9e rue	GAGNON STEPHANE	100.0	66 700	251 200	0	0
0202 97 0628 0 000 0000 1473 8e RUE	LOIGNON JEANNOT	100.0	53 400	147 100	0	0
0202 97 2647 0 000 0000 1471 8e RUE	LAMONTAGNE ROGER	100.0	53 500	164 900	0	0
0202 97 4667 0 000 0000 1469 8e RUE	POULIN PIERRE	100.0	53 500	203 700	0	0
0202 97 6687 0 000 0000 1449 8e RUE	PELLETIER CLAUDE	100.0	54 400	173 700	0	0
0202 97 7409 0 000 0000 1480 9e rue	BROCHU SIMON	100.0	40 200	153 600	0	0
0202 97 9631 0 000 0000 1476 9e rue	LESSARD BILLY	100.0	40 100	22 100	0	0
0202 98 1298 0 000 0000 1475 7e rue	GILBERT DANIEL	100.0	47 300	200 400	0	0

Matricule	Nom	Terrain	Montant	Donnée de base	Taux	Montant
0202 98 3054 0 000 0000 1452 8e RUE	DUMAS GAETAN	100.0	121 600	0	0.069280	147.29
0202 98 7683 0 000 0000 1400 8e RUE	VEILLEUX NICOLAS	100.0	231 100	0	0.069280	199.60
0202 98 9813 0 000 0000 1415 8e RUE	DOYON FRANÇOIS	100.0	280 200	0	0.069280	261.88
0202 99 1199 0 000 0000 1400 7e rue	DOYON YVES	100.0	192 600	0	0.069280	196.27
0202 99 3117 0 000 0000 1465 7e rue	MARCEAU ANDRE	100.0	161 500	0	0.069280	137.38
0202 99 4733 0 000 0000 1455 7e rue	GILBERT BRANDON	100.0	188 300	0	0.069280	156.02
0202 99 6752 0 000 0000 1395 7e rue	BERGERON CHARLES	100.0	172 600	0	0.069280	154.98
0202 99 9175 0 000 0000 1357 7e rue	PAQUET VINCENT	100.0	208 800	0	0.069280	181.79
0203 10 7215 0 000 0000 1070 RUE ISABELLE	FOURNIER JEAN-PHILIPPE	100.0	178 200	0	0.069280	168.28
0203 80 0570 0 000 0000 ROUTE DU PRESIDENT-KENNEDY	LOIGNON CHAMP-CARR INC.	100.0	0	0	0.069280	291.39
0203 90 4836 0 000 0000 1354 7e rue	LEFEBVRE CHRYSOPHER	100.0	185 900	0	0.069280	182.62
0203 90 7663 0 000 0000 1352 7e rue	PARENT REJEAN	100.0	156 900	0	0.069280	142.58
0203 90 9279 0 000 0000 1350 7e rue	PAQUET PIER-ALEXANDRE	100.0	99 000	0	0.069280	85.70
0301 09 9074 0 000 0000 1376 18e RUE	DUMAS JOCELYNE	100.0	103 500	0	0.069280	91.93
0301 29 4440 0 000 0000 1543 19e rue	LARIVIERE JOANNE	100.0	67 700	0	0.069280	69.90
0301 29 6666 0 000 0000 1537 19e rue	NADEAU FRANCE	100.0	95 400	0	0.069280	75.58

## TX Liste d'une sélection de codes de taxe (Matricule)

## Sélection de codes

Matricule	Nom	Terrain	Montant	Donnée de base	Taux	Montant
0301 29 8985 0 000 0000 1531 19e rue	HENRI MARIOLAINE	100.0	30 000	141 000	0.069280	118.47
0301 34 5909 0 000 0000 1604 RUE DUMAS	MOLLOT OLIVIER	100.0	39 300	155 800	0.069280	135.17
0301 34 9070 0 000 0000 1596 RUE DUMAS	ARSENAULT CARL	100.0	52 200	159 800	0.069280	146.87
0301 35 2825 0 000 0000 1579 23e rue	JACQUES PAUL	100.0	77 700	324 100	0.069280	278.37
0301 35 6299 0 000 0000 1580 23e rue	JACQUES DANY	100.0	34 200	162 800	0.069280	136.48
0301 35 9654 0 000 0000 1583 23e rue	JACQUES MARCO	100.0	43 500	290 700	0.069280	231.53
0301 36 2107 0 000 0000 1578 23e rue	EXCAVATION PAUL JACQUES INC.	100.0	123 900	529 600	0.069280	452.74
0301 37 5482 0 000 0000 1556 22e rue	GIGUERE SYLVIE	100.0	18 200	83 500	0.069280	70.46
0301 37 6556 0 000 0000 1550 22e rue	ARSENAULT FELIX	100.0	37 700	100 200	0.069280	95.54
0301 37 8214 0 000 0000 1553 22e rue	POULIN RALPH	100.0	40 200	169 100	0.069280	145.00
0301 38 4005 0 000 0000 1541 21e rue	DUMAS MARCO	100.0	46 000	116 000	0.069280	112.23
0301 38 6728 0 000 0000 1539 21e rue	CLOUTIER IRENE	100.0	12 200	44 000	0.069280	38.94
0301 38 8306 0 000 0000 1537 21e rue	DEMERS ALCIDE	100.0	27 500	76 900	0.069280	72.33
0301 38 8342 0 000 0000 1535 21e rue	CLOUTIER STEPHANE	100.0	10 500	62 700	0.069280	50.71
0301 39 2866 0 000 0000 1408 RUE PRINCIPALE	GITE ET CAFE LA TANIERE DU LOUP	100.0	75 100	213 900	0.069280	200.22
0301 39 7636 0 000 0000 1424 RUE PRINCIPALE	BERNARD MARTIN	100.0	34 500	148 100	0.069280	126.51

Matricule	Nom	Terrain	Montant	Donnée de base	Taux	Montant
0301 39 8711 0 000 0000	TARDIF JEROME	100.0	14 700	131 200	0	1 459.0000
1428 RUE PRINCIPALE						
0301 39 9287 0 000 0000	POULIN DANIEL	100.0	14 500	120 500	0	1 350.0000
1417 RUE PRINCIPALE						
0301 43 3593 0 000 0000	RODRIGUE NICOLAS	100.0	34 600	238 900	0	2 735.0000
1595 RUE DUMAS						
0301 44 3097 0 000 0000	BOUGIE LAURIER	100.0	60 300	86 400	0	1 467.0000
1590 RUE DUMAS						
0301 45 0597 0 000 0000	VEILLEUX CELINE	100.0	22 600	54 200	0	768.0000
1573 23e rue						
0301 45 1781 0 000 0000	BOUCHER GEORGES	100.0	10 100	11 500	0	216.0000
23e rue						
0301 45 5905 0 000 0000	RODRIGUE EVEN	100.0	39 700	142 000	0	1 817.0000
1584 RUE DUMAS						
0301 45 8590 0 000 0000	MORIN JOHANNE	100.0	52 300	235 300	0	2 876.0000
1488 ROUTE DU PRESIDENT-KENNEDY						
0301 45 8618 0 000 0000	LACASSE MARTINE	100.0	37 800	121 100	0	1 589.0000
1578 RUE DUMAS						
0301 46 2292 0 000 0000	LACASSE FRANCIS	100.0	33 900	116 300	0	1 502.0000
1551 22e rue						
0301 46 3210 0 000 0000	GILBERT HERMAN	100.0	25 900	76 300	0	1 022.0000
1567 23e rue						
0301 46 3468 0 000 0000	EXCAVATION PAUL JACQUES INC.	100.0	25 600	63 600	0	892.0000
1558 23e rue						
0301 46 4234 0 000 0000	MORIN FRANCOIS	100.0	14 700	75 900	0	906.0000
1561 23e rue						
0301 46 5799 0 000 0000	9065-5457 QUEBEC INC.	100.0	34 300	164 500	0	1 988.0000
1468 RUE PRINCIPALE						
0301 46 5951 0 000 0000	POULIN MARC	100.0	18 800	69 900	0	887.0000
1557 23e rue						
0301 46 8141 0 000 0000	POIRIER HUBERT	100.0	29 700	202 500	0	2 322.0000
1478 RUE PRINCIPALE						

## TX Liste d'une sélection de codes de taxe (Matricule)

## Sélection de codes

Matricule	Nom	Terrain		Montant	Donnée de base	Taux	Montant	
Adresse d'immeuble		100.0	15 300	52 400	0	677.0000	0.069280	
0301 46 8470 0 000 0000 1476 RUE PRINCIPALE	MORIN JEAN-GUY	100.0	15 300	52 400	0	677.0000	0.069280	46.90
0301 46 8889 0 000 0000 1474 RUE PRINCIPALE	DOYON JONATHAN	100.0	7 800	59 000	0	668.0000	0.069280	46.28
0301 47 0183 0 000 0000 1546 22e rue	RODRIGUE DORIS	100.0	36 000	126 300	0	1 623.0000	0.069280	112.44
0301 47 2780 0 000 0000 1544 22e rue	LAFORGE RICHARD	100.0	7 800	71 000	0	788.0000	0.069280	54.59
0301 47 4290 0 000 0000 1452 RUE PRINCIPALE	LACHANCE KARINE	100.0	10 400	65 100	0	755.0000	0.069280	52.31
0301 47 4461 0 000 0000 1456 RUE PRINCIPALE	POULIN MICHEL	100.0	16 600	81 200	0	978.0000	0.069280	67.76
0301 47 5243 0 000 0000 1460 RUE PRINCIPALE	LETOURNEAU SEBASTIEN	100.0	22 800	145 000	0	1 678.0000	0.069280	116.25
0301 47 6829 0 000 0000 1464 RUE PRINCIPALE	VEILLEUX LARRY	100.0	10 600	75 100	0	857.0000	0.069280	59.37
0301 47 7992 0 000 0000 1457 RUE PRINCIPALE	GELINEAU VEILLEUX MARC-ANDRE	100.0	13 100	69 300	0	824.0000	0.069280	57.09
0301 47 9277 0 000 0000 1459 RUE PRINCIPALE	GILBERT ADONIA	100.0	21 900	72 900	0	948.0000	0.069280	65.68
0301 47 9556 0 000 0000 1463 RUE PRINCIPALE	ALLAIRE BENOIT	100.0	13 800	83 100	0	969.0000	0.069280	67.13
0301 48 0326 0 000 0000 1442 RUE PRINCIPALE	GAGNE CATHERINE	100.0	12 900	64 100	0	770.0000	0.069280	53.35
0301 48 0360 0 000 0000 1438 RUE PRINCIPALE	AUDET ALAIN	100.0	21 100	81 900	0	1 030.0000	0.069280	71.36
0301 48 2040 0 000 0000 1444 RUE PRINCIPALE	GAGNE CATHERINE	100.0	20 000	74 900	0	949.0000	0.069280	65.75
0301 48 2616 0 000 0000 1446 RUE PRINCIPALE	GAGNE CATHERINE	100.0	11 300	111 400	0	1 227.0000	0.069280	85.01
0301 48 3506 0 000 0000 1448 RUE PRINCIPALE	POULIN BRIGITTE	100.0	8 200	61 800	0	700.0000	0.069280	48.50

Matricule	Nom	Terrain	Montant	Donnée de base	Taux	Montant
0301 48 3697 0 000 0000	LES IMMEUBLES DOYON INC.	100.0	0	1 190.0000	0.069280	82.44
1437 RUE PRINCIPALE		20 100	98 900			
0301 48 5366 0 000 0000	DUMAS GASTON	100.0	0	1 286.0000	0.069280	89.09
1443 RUE PRINCIPALE		20 000	108 600			
0301 48 6149 0 000 0000	BELANGER REAL	100.0	0	973.0000	0.069280	67.41
1445 RUE PRINCIPALE		14 700	82 600			
0301 48 7337 0 000 0000	GILBERT MANON	100.0	0	1 027.0000	0.069280	71.15
1447 RUE PRINCIPALE		18 700	84 000			
0301 48 7976 0 000 0000	QUIRION JIMMY	100.0	0	1 822.0000	0.069280	126.23
1515 21e rue		18 400	163 800			
0301 48 8310 0 000 0000	ROUILLARD ROBERT	100.0	0	639.0000	0.069280	44.27
1453 RUE PRINCIPALE		13 100	50 800			
0301 49 1252 0 000 0000	MORIN RICHARD	100.0	0	847.0000	0.069280	58.68
1425 RUE PRINCIPALE		8 200	76 500			
0301 49 1685 0 000 0000	QUIRION MAXIME	100.0	0	1 052.0000	0.069280	72.88
1421 RUE PRINCIPALE		16 500	88 700			
0301 49 2034 0 000 0000	GAGNON LINDA	100.0	0	1 009.0000	0.069280	69.90
1429 RUE PRINCIPALE		18 900	82 000			
0301 49 2815 0 000 0000	LESSARD STEPHANE	100.0	0	1 027.0000	0.069280	71.15
1433 RUE PRINCIPALE		9 500	93 200			
0301 49 4346 0 000 0000	LOIGNON HAROLD	100.0	0	1 870.0000	0.069280	129.55
1513 20e RUE A		31 000	156 000			
0301 49 5707 0 000 0000	MORISSETTE CLAUDE	100.0	0	865.0000	0.069280	59.93
1439 RUE PRINCIPALE		16 500	70 000			
0301 49 7356 0 000 0000	CHAMPAGNE CLAUDE	100.0	0	1 920.0000	0.069280	133.02
1507 20e RUE A		42 800	149 200			
0301 49 7913 0 000 0000	BLAIS-TURGEON CHRISTOPHER	100.0	0	971.0000	0.069280	67.27
1510 21e rue		9 300	87 800			
0301 49 8992 0 000 0000	POULIOT MARC-ANDRE	100.0	0	1 293.0000	0.069280	89.58
1499 20e RUE A		25 000	104 300			
0301 49 9526 0 000 0000	BEAUDOIN COLOMBE	100.0	0	792.0000	0.069280	54.87
1508 21e rue		9 200	70 000			

Matricule	Nom	Terrain	49 400	140 200	0	Montant	Donnée de base	Taux	Montant
0301 54 2259 0 000 0000 1571 RUE DUMAS	RODRIGUE ODETTE	100.0	49 400	140 200	0	0	1 896.0000	0.069280	131.35
0301 55 1655 0 000 0000 1496 ROUTE DU PRESIDENT-KENNEDY	POULIN GEMMA	100.0	45 300	103 600	0	0	1 489.0000	0.069280	103.16
0301 55 1918 0 000 0000 1566 RUE DUMAS	POULIN PRISCILLE	100.0	29 700	190 600	0	0	2 203.0000	0.069280	152.62
0301 56 0529 0 000 0000 1484 RUE PRINCIPALE	BERNARD LISE	100.0	19 500	75 600	0	0	951.0000	0.069280	65.89
0301 56 3288 0 000 0000 1477 RUE PRINCIPALE	DROUIN JUSTIN	100.0	19 400	95 300	0	0	1 147.0000	0.069280	79.46
0301 56 4165 0 000 0000 1483 RUE PRINCIPALE	BELANGER NICOLAS	100.0	27 800	66 300	0	0	941.0000	0.069280	65.19
0301 57 1520 0 000 0000 1469 RUE PRINCIPALE	BOUTIN ERIK	100.0	20 000	253 000	0	0	2 730.0000	0.069280	189.13
0301 57 1850 0 000 0000 1462 à 1467 RUE PRINCIPALE	DUMAS ANNICK	100.0	17 800	214 000	0	0	2 318.0000	0.069280	160.59
0301 57 1902 0 000 0000 1471 RUE PRINCIPALE	BOUGIE ALAIN	100.0	15 000	106 400	0	0	1 214.0000	0.069280	84.11
0301 57 2683 0 000 0000 1468 à 1470 23e rue	PAQUET MICHEL	100.0	32 600	156 400	0	0	1 890.0000	0.069280	130.94
0301 57 5207 0 000 0000 1480 à 1486 ROUTE DU PRESIDENT-KENNEDY	PAQUET YVON	100.0	14 400	135 200	0	0	1 496.0000	0.069280	103.64
0301 57 5237 0 000 0000 1465 à 1467 23e rue	BELANGER MARYANE	100.0	12 600	83 400	0	0	960.0000	0.069280	66.51
0301 57 5587 0 000 0000 1472 ROUTE DU PRESIDENT-KENNEDY	MORIN SIMON	100.0	20 400	86 500	0	0	1 069.0000	0.069280	74.06
0301 57 5665 0 000 0000 1476 ROUTE DU PRESIDENT-KENNEDY	CASSISTA JULIE	100.0	22 700	86 700	0	0	1 094.0000	0.069280	75.79
0301 58 0153 0 000 0000 1514 22e rue	GUAY MARCEL	100.0	11 300	79 700	0	0	910.0000	0.069280	63.04
0301 58 0597 0 000 0000 1511 21e rue	BEAUDOIN STEPHANE	100.0	39 000	108 000	0	0	1 470.0000	0.069280	101.84

MUNICIPALITE ST-COME-LINIÈRE  
TX Liste d'une sélection de codes de taxe (Matricule)  
Sélection de codes

Matricule	Nom	Terrain	Montant	Donnée de base	Taux	Montant
0301 58 1312 0 000 0000	POULIN OLIVIER	100.0	22 700	96 700	0	82.72
1521 22e rue						
0301 58 1365 0 000 0000	RODRIGUE JEAN-LOUIS	100.0	11 500	71 700	0	57.64
1510 22e rue						
0301 58 2477 0 000 0000	BOUGIE GHISLAIN	100.0	13 800	80 200	0	65.12
1508 22e rue						
0301 58 3230 0 000 0000	VEILLEUX DENIS	100.0	18 400	108 700	0	88.05
1517 22e rue						
0301 58 3891 0 000 0000	POULIN MARC-ANDRE	100.0	16 100	133 100	0	103.37
1504 22e rue						
0301 58 4745 0 000 0000	PAQUET CELINE	100.0	14 400	56 600	0	49.19
1511 22e rue						
0301 58 5906 0 000 0000	ROUTHIER SIMON	100.0	21 600	104 500	0	87.36
1468 ROUTE DU PRESIDENT-KENNEDY						
0301 58 6026 0 000 0000	GESTION CHAMADO INC.	100.0	20 800	90 600	0	77.18
1464 ROUTE DU PRESIDENT-KENNEDY						
0301 58 6162 0 000 0000	PAQUET PIERRE	100.0	30 100	85 300	0	79.95
1507 22e rue						
0301 59 1544 0 000 0000	GAUTHIER JOCELYN	100.0	15 100	96 500	0	77.32
1504 21e rue						
0301 59 3525 0 000 0000	POULIOT MICHAEL	100.0	19 800	116 100	0	94.15
1505 à 1507 21e rue						
0301 59 4861 0 000 0000	LEBEL SYLVIE	100.0	56 600	109 800	0	115.28
1450 ROUTE DU PRESIDENT-KENNEDY						
0301 59 5811 0 000 0000	MORIN PAUL-EUGENE	100.0	44 500	151 200	0	135.58
1452 à 1500 ROUTE DU PRESIDENT-KENNEDY						
0301 65 2678 0 000 0000	MCCOLLOUGH CECILE	100.0	83 400	73 600	0	108.77
1493 ROUTE DU PRESIDENT-KENNEDY						
0301 65 5017 0 000 0000	POULIN BOBBY	100.0	36 600	182 100	0	151.52
1499 ROUTE DU PRESIDENT-KENNEDY						
0301 66 3333 0 000 0000	MUENTES RIOS EDINSON DE JESUS	100.0	43 000	106 900	0	103.85
1491 8E AVENUE						

Matricule	Nom	Terrain	Montant	Donnée de base	Taux	Montant			
0301 66 3663 0 000 0000 1489 8E AVENUE	DEMERS CECILE	100.0	43 000	88 600	0	0	1 316.0000	0.069280	91.17
0301 67 3305 0 000 0000 1487 8E AVENUE	RODRIGUE SANDRA	100.0	36 600	159 800	0	0	1 964.0000	0.069280	136.07
0301 67 4135 0 000 0000 1481 8E AVENUE	GESTION S.B. DEMERS INC.	100.0	53 700	57 400	0	0	1 111.0000	0.069280	76.97
0301 67 4478 0 000 0000 1479 8E AVENUE	PAQUET BRANDON	100.0	42 200	120 000	0	0	1 622.0000	0.069280	112.37
0301 67 8625 0 000 0000 1503 24e RUE	BELANGER DANIELLE	100.0	51 600	163 300	0	0	2 149.0000	0.069280	148.88
0301 67 8798 0 000 0000 1502 24e RUE	DUMAS-GONTHIER JESSE	100.0	60 200	105 800	0	0	1 660.0000	0.069280	115.00
0301 68 4608 0 000 0000 1475 8E AVENUE	FOURNIER JONATHAN	100.0	38 300	82 800	0	0	1 211.0000	0.069280	83.90
0301 68 4888 0 000 0000 1469 8E AVENUE	LEFEBVRE JENNIFER	100.0	43 800	263 900	0	0	3 077.0000	0.069280	213.17
0301 68 5961 0 000 0000 1471 8E AVENUE	BELANGER DIANE	100.0	29 500	117 500	0	0	1 470.0000	0.069280	101.84
0301 68 6236 0 000 0000 1473 8E AVENUE	LETOURNEAU MARCO	100.0	41 800	91 100	0	0	1 329.0000	0.069280	92.07
0301 69 3791 0 000 0000 1451 8E AVENUE	JOLIN KATY	100.0	32 700	123 300	0	0	1 560.0000	0.069280	108.08
0301 69 5064 0 000 0000 1457 9e avenue	MORIN RAYMOND	100.0	39 500	60 400	0	0	999.0000	0.069280	69.21
0301 69 7689 0 000 0000 22e rue	LALONDE JEAN-PIERRE	100.0	38 400	0	0	0	384.0000	0.069280	26.60
0301 69 7943 0 000 0000 1465 9e avenue	CARON MAXIME	100.0	36 300	144 600	0	0	1 809.0000	0.069280	125.33
0301 69 8315 0 000 0000 1469 9e avenue	MORIN JEREMIE	100.0	24 600	81 800	0	0	1 064.0000	0.069280	73.71
0301 78 1095 0 000 0000 1483 9e avenue	GAGNE NADIA	100.0	35 700	161 300	0	0	1 970.0000	0.069280	136.48

Matricule	Nom	Terrain	Montant	Donnée de base	Taux	Montant
0301 79 0435 0 000 0000 1478 23e rue	MORISSETTE PAULIN	100.0	88 800	0	0.069280	79.67
0301 79 1966 0 000 0000 1471 22e rue	CAOUCETTE FERNAND	100.0	180 000	0	0.069280	152.76
0301 79 5427 0 000 0000 1475 23e rue	LEBEL ERIC	100.0	157 900	0	0.069280	140.01
0301 79 6080 0 000 0000 1467 10e avenue	PAQUET PATRICK	100.0	140 200	0	0.069280	122.49
0301 79 7862 0 000 0000 10e avenue	POULIN MICHEL	100.0	0	0	0.069280	20.85
0302 00 1187 0 000 0000 1350 à 1352 RUE PRINCIPALE	PAQUET HUGO	100.0	93 600	0	0.069280	79.60
0302 00 2776 0 000 0000 1356 RUE PRINCIPALE	PAQUET MARTIN	100.0	100 000	0	0.069280	81.89
0302 00 4367 0 000 0000 1358 RUE PRINCIPALE	BOILY DOMINIC	100.0	104 100	0	0.069280	82.17
0302 00 4720 0 000 0000 1364 18e RUE	GRONDIN CLAUDE	100.0	100 900	0	0.069280	81.27
0302 00 5907 0 000 0000 1368 18e RUE	LARABEE SAMUEL	100.0	72 400	0	0.069280	58.54
0302 00 7098 0 000 0000 1357 RUE PRINCIPALE	BEAUDOIN EMMY	100.0	94 600	0	0.069280	76.49
0302 00 7400 0 000 0000 1372 18e RUE	BINET EVEN	100.0	78 500	0	0.069280	59.51
0302 00 9496 0 000 0000 1361 RUE PRINCIPALE	POULIN MARIO	100.0	113 600	0	0.069280	92.21
0302 00 9870 0 000 0000 1365 RUE PRINCIPALE	GUAY YVAN	100.0	102 100	0	0.069280	78.49
0302 01 0736 0 000 0000 1345 à 1347 RUE PRINCIPALE	RODRIGUE STEPHANE	100.0	165 700	0	0.069280	128.93
0302 01 3811 0 000 0000 1353 RUE PRINCIPALE	9497-4524 QUEBEC INC.	100.0	81 900	0	0.069280	66.79

## MUNICIPALITE ST-COME-LINIÈRE

## TX Liste d'une sélection de codes de taxe (Matricule)

## Sélection de codes

Matricule	Nom	Terrain	15 000	102 700	0	Montant	Donnée de base	Taux	Montant
0302 01 3959 0 000 0000	MCCOLLOUGH NANCY	100.0	15 000	102 700	0	0	1 177.0000	0.069280	81.54
1349 RUE PRINCIPALE									
0302 01 6417 0 000 0000	9497-4524 QUEBEC INC.	100.0	26 000	72 100	0	0	981.0000	0.069280	67.96
1549 17e rue									
0302 01 6538 0 000 0000	SRD ELECTRIQUE INC.	100.0	20 800	23 700	0	0	445.0000	0.069280	30.83
1541 17e rue									
0302 01 8953 0 000 0000	TREMBLAY NATHALIE	100.0	14 200	101 900	0	0	1 161.0000	0.069280	80.43
1539 17e rue									
0302 02 0640 0 000 0000	LE VEILLO YOHANN	100.0	15 200	71 900	0	0	871.0000	0.069280	60.34
1533 15e RUE									
0302 02 0698 0 000 0000	POMERLEAU CHANTAL	100.0	13 700	82 500	0	0	962.0000	0.069280	66.65
1524 15e RUE									
0302 02 1961 0 000 0000	ROY DENISE	100.0	21 500	92 600	0	0	1 141.0000	0.069280	79.05
1529 15e RUE									
0302 02 3779 0 000 0000	GILBERT SYLVIE	100.0	11 900	57 800	0	0	697.0000	0.069280	48.29
1525 15e RUE									
0302 02 5590 0 000 0000	BOUGIE MARJORIE	100.0	23 000	68 000	0	0	910.0000	0.069280	63.04
1519 15e RUE									
0302 02 6635 0 000 0000	DUMAS DOMINIQUE	100.0	129 500	377 000	0	0	5 065.0000	0.069280	350.90
1544 17e rue									
0302 02 9601 0 000 0000	BEDARD JESSICA	100.0	19 700	85 000	0	0	1 047.0000	0.069280	72.54
1540 17e rue									
0302 03 0553 0 000 0000	GAUTHIER MATHIEU	100.0	18 500	89 200	0	0	1 077.0000	0.069280	74.61
1313 4e avenue									
0302 03 1435 0 000 0000	POULIN GASTON B.	100.0	12 300	86 300	0	0	986.0000	0.069280	68.31
1317 4e avenue									
0302 03 3023 0 000 0000	VEILLEUX EMILIE	100.0	12 400	67 900	0	0	803.0000	0.069280	55.63
1518 15e RUE									
0302 03 3074 0 000 0000	MAGEAU MICHAEL	100.0	21 900	111 700	0	0	1 336.0000	0.069280	92.56
1510 15e RUE									
0302 03 3644 0 000 0000	SIMARD THOMAS	100.0	16 400	68 300	0	0	847.0000	0.069280	58.68
1514 15e RUE									

Matricule	Nom	Terrain	26 800	88 000	0	Montant	Donnée de base	Taux	Montant
0302 03 6770 0 000 0000	BEDARD GHISLAIN	100.0	26 800	88 000	0	0	1 148.0000	0.069280	79.53
1506 15e RUE									
0302 03 8010 0 000 0000	LAQUERRE JEAN-YOURI	100.0	29 800	224 800	0	0	2 546.0000	0.069280	176.39
1330 5e avenue									
0302 03 8989 0 000 0000	MERCIER PIERROT	100.0	22 900	207 100	0	0	2 300.0000	0.069280	159.34
1502 15e RUE									
0302 05 0662 0 000 0000	LEFEBVRE DANIEL	100.0	48 800	136 200	0	0	1 850.0000	0.069280	128.17
1285 ROUTE DU PRESIDENT-KENNEDY									
0302 05 3460 0 000 0000	MUN. DE SAINT-COME-LINIERE	100.0	0	0	100	0	0.0000	0.069280	0.00
ROUTE DU PRESIDENT-KENNEDY									
0302 05 4038 0 000 0000	VACHON BRUNO	100.0	43 100	101 600	0	0	1 447.0000	0.069280	100.25
1291 ROUTE DU PRESIDENT-KENNEDY									
0302 05 7170 0 000 0000	SIMARD LOUISELLE	100.0	64 400	146 000	0	0	2 104.0000	0.069280	145.77
1490 13e rue									
0302 05 7706 0 000 0000	BELANGER RENALD	100.0	43 500	101 100	0	0	1 446.0000	0.069280	100.18
1299 ROUTE DU PRESIDENT-KENNEDY									
0302 06 3096 0 000 0000	LESSARD BILLY	100.0	32 200	125 800	0	0	1 580.0000	0.069280	109.46
1477 9e rue									
0302 07 1852 0 000 0000	CARON MAXIME	100.0	40 800	137 000	0	0	1 778.0000	0.069280	123.18
1472 à 1474 9e rue									
0302 07 4276 0 000 0000	POULIN HUGO	100.0	46 600	266 800	0	0	3 134.0000	0.069280	217.12
1468 9e rue									
0302 07 5218 0 000 0000	RODRIGUE CHARLES	100.0	33 800	168 600	0	0	2 024.0000	0.069280	140.22
1471 9e rue									
0302 07 7642 0 000 0000	DOYON MIKE	100.0	38 100	108 600	0	0	1 467.0000	0.069280	101.63
1467 9e rue									
0302 08 3235 0 000 0000	GAGNON MARIO	100.0	42 500	156 900	0	0	1 994.0000	0.069280	138.14
1385 8e RUE									
0302 08 5557 0 000 0000	LAVOIE GUY	100.0	62 100	165 200	0	0	2 273.0000	0.069280	157.47
1357 8e RUE									
0302 08 6802 0 000 0000	GILBERT JONATHAN	100.0	47 500	196 400	0	0	2 439.0000	0.069280	168.97
1464 9e rue									

Matricule	Nom	Terrain	100.0	60 700	173 300	0	Montant	Donnée de base	Taux	Montant
0302 08 8384 0 000 0000 1355 8e RUE	BOUTIN ANDRE	100.0	60 700	173 300	0	0	2 340.0000	0.069280	0.069280	162.12
0302 09 0812 0 000 0000 1362 8e RUE	MORIN ANNE-MARIE	100.0	77 500	171 500	0	0	2 490.0000	0.069280	0.069280	172.51
0302 09 3841 0 000 0000 1354 8e RUE	PARENT MARIOLAINE	100.0	55 700	163 800	0	0	2 195.0000	0.069280	0.069280	152.07
0302 09 6164 0 000 0000 1350 8e RUE	BEAUDOIN PIERRE	100.0	49 600	117 300	0	0	1 669.0000	0.069280	0.069280	115.63
0302 09 8386 0 000 0000 1346 8e RUE	SAMSON GABRIEL	100.0	48 200	229 500	0	0	2 777.0000	0.069280	0.069280	192.39
0302 10 2165 0 000 0000 1367 RUE PRINCIPALE	PAQUET RENE	100.0	13 100	74 900	0	0	880.0000	0.069280	0.069280	60.97
0302 10 2291 0 000 0000 1371 RUE PRINCIPALE	BEAUDOIN BILLY	100.0	22 600	61 300	0	0	839.0000	0.069280	0.069280	58.13
0302 10 5561 0 000 0000 1373 RUE PRINCIPALE	VALADE REJEAN	100.0	16 900	87 700	0	0	1 046.0000	0.069280	0.069280	72.47
0302 10 7254 0 000 0000 1375 RUE PRINCIPALE	POULIN JEAN-LUC	100.0	5 200	59 500	0	0	647.0000	0.069280	0.069280	44.82
0302 10 9178 0 000 0000 1377 RUE PRINCIPALE	DUMAS JOCELYNE	100.0	28 200	86 500	0	0	1 147.0000	0.069280	0.069280	79.46
0302 11 1146 0 000 0000 1535 17e rue	BOUCHER-AUDET JONATHAN	100.0	16 700	69 800	0	0	865.0000	0.069280	0.069280	59.93
0302 11 1291 0 000 0000 1532 17e rue	DUMAS PATRICK	100.0	14 600	95 100	0	0	1 097.0000	0.069280	0.069280	76.00
0302 11 3472 0 000 0000 1533 17e rue	GAGNE-DROUIN ALEXE	100.0	24 300	173 400	0	0	1 977.0000	0.069280	0.069280	136.97
0302 11 5490 0 000 0000 1525 17e rue	ROY JOHN	100.0	12 200	77 700	0	0	899.0000	0.069280	0.069280	62.28
0302 12 2518 0 000 0000 1528 à 1528-A 17e rue	LEBREUX JEAN-PAUL	100.0	27 200	343 900	0	0	3 711.0000	0.069280	0.069280	257.10
0302 12 2872 0 000 0000 1344 5e avenue	LAROCHELLE BENOIT	100.0	30 700	260 400	0	0	2 911.0000	0.069280	0.069280	201.67

## TX Liste d'une sélection de codes de taxe (Matricule)

## Sélection de codes

Matricule	Nom	Terrain	Montant	Donnée de base	Taux	Montant
0302 12 4235 0 000 0000 1524 17e rue	MORIN DENISE	100.0	57 500	747.0000	0.069280	51.75
0302 12 5161 0 000 0000 1348 5e avenue	MOHLER STEPHAN CHADWICK	100.0	138 600	1 541.0000	0.069280	106.76
0302 12 6803 0 000 0000 1521 17e rue	CAOUILLETTE MARIE-EVE	100.0	101 400	1 144.0000	0.069280	79.26
0302 12 6848 0 000 0000 1518 17e rue	LAVOIE MARC-ANDRE	100.0	141 800	1 669.0000	0.069280	115.63
0302 12 7397 0 000 0000 5e avenue	DUMAS GUY-BENOIT ET ALS	100.0	0	1.0000	0.069280	0.07
0302 12 8389 0 000 0000 1347 5e avenue	BUTEAU CHRISTOPHER	100.0	50 800	635.0000	0.069280	43.99
0302 13 0846 0 000 0000 1325 à 1327 5e avenue	LES IMMEUBLES DOYON INC.	100.0	115 000	1 326.0000	0.069280	91.87
0302 13 2361 0 000 0000 1501 15e RUE	MARCOUX STEEVE	100.0	110 600	1 283.0000	0.069280	88.89
0302 13 3724 0 000 0000 1337 5e avenue	BERGERON NORMAND	100.0	96 800	1 219.0000	0.069280	84.45
0302 13 4247 0 000 0000 1334 6e avenue	GUAY SYLVIE	100.0	59 600	720.0000	0.069280	49.88
0302 13 4683 0 000 0000 1328 ROUTE DU PRESIDENT-KENNEDY	PAQUET ANNIE	100.0	86 800	1 137.0000	0.069280	78.77
0302 13 6304 0 000 0000 1343 5e avenue	LANGELIER MARIO	100.0	39 500	521.0000	0.069280	36.09
0302 13 6668 0 000 0000 1330 ROUTE DU PRESIDENT-KENNEDY	GIGUERE DANY	100.0	4 300	228.0000	0.069280	15.80
0302 13 6728 0 000 0000 1338 6e avenue	TREPANIER DAVE	100.0	92 700	1 331.0000	0.069280	92.21
0302 13 8256 0 000 0000 1337 6e avenue	THERRIEN MIKE	100.0	71 900	895.0000	0.069280	62.01
0302 13 9942 0 000 0000 1340 ROUTE DU PRESIDENT-KENNEDY	POULIN PIERRE-ALAIN	100.0	107 500	1 279.0000	0.069280	88.61

Matricule	Nom	Terrain	59 400	153 600	0	Montant	Donnée de base	Taux	Montant
0302 14 1592 0 000 0000	DOYON GERARD	100.0	59 400	153 600	0	0	2 130.0000	0.069280	147.57
1309	ROUTE DU PRESIDENT-KENNEDY								
0302 14 3755 0 000 0000	TREMBLAY GAETAN	100.0	30 700	132 700	0	0	1 634.0000	0.069280	113.20
1486	ROUTE DE SAINT-ZACHARIE								
0302 14 9728 0 000 0000	GUAY CINDY	100.0	18 100	61 700	0	0	798.0000	0.069280	55.29
1481	ROUTE DE SAINT-ZACHARIE								
0302 15 0030 0 000 0000	NADEAU DENIS	100.0	47 300	125 500	0	0	1 728.0000	0.069280	119.72
1481 13e rue									
0302 15 2557 0 000 0000	MORIN JEAN-LOUIS	100.0	48 900	126 000	0	0	1 749.0000	0.069280	121.17
1471 13e rue									
0302 15 6826 0 000 0000	S.B SERVICE MECANIQUE INC.	100.0	78 000	158 000	0	0	2 360.0000	0.069280	163.50
1482 à 1484	ROUTE DE SAINT-ZACHARIE								
0302 15 8299 0 000 0000	HAMEL PHILIPPE	100.0	42 200	237 100	0	0	2 793.0000	0.069280	193.50
1441 à 1451 13e rue									
0302 16 0306 0 000 0000	LESSARD LARRY	100.0	57 700	157 900	0	0	2 156.0000	0.069280	149.37
1482 13e rue									
0302 16 3337 0 000 0000	MORIN EVEN	100.0	52 800	255 900	0	0	3 087.0000	0.069280	213.87
1470 13e rue									
0302 16 5857 0 000 0000	DOYON JONATHAN	100.0	28 300	125 000	0	0	1 533.0000	0.069280	106.21
1458 13e rue									
0302 16 8377 0 000 0000	BEGIN GUILLAUME	100.0	61 400	154 000	0	0	2 154.0000	0.069280	149.23
1454 13e rue									
0302 17 0268 0 000 0000	LESSARD HELENE	100.0	38 600	105 100	0	0	1 437.0000	0.069280	99.56
1463 9e rue									
0302 19 0343 0 000 0000	PAQUET JULES-AIME	100.0	100	0	0	0	1.0000	0.069280	0.07
8e RUE									
0302 19 1011 0 000 0000	VEILLEUX CAROLE	100.0	60 700	130 300	0	0	1 910.0000	0.069280	132.32
1351 8e RUE									
0302 19 3738 0 000 0000	GIGUERE DANY	100.0	60 900	141 300	0	0	2 022.0000	0.069280	140.08
1347 8e RUE									
0302 19 6464 0 000 0000	LESSARD YVAN	100.0	61 000	172 200	0	0	2 332.0000	0.069280	161.56
1343 8e RUE									

## TX Liste d'une sélection de codes de taxe (Matricule)

## Sélection de codes

Matricule	Nom	Terrain	Montant	Donnée de base	Taux	Montant		
0302 19 9494 0 000 0000	PAQUET BERTRAND	100.0	73 200	169 800	0	2 430.0000	0.069280	168.35
1339 8e RUE								
0302 20 1168 0 000 0000	DUMAS ANNICK	100.0	13 900	80 800	0	947.0000	0.069280	65.61
1379 RUE PRINCIPALE								
0302 20 2464 0 000 0000	POULIN ROBY	100.0	15 300	88 500	0	1 038.0000	0.069280	71.91
1381 RUE PRINCIPALE								
0302 20 4560 0 000 0000	POULIN MELANIE	100.0	25 700	97 400	0	1 231.0000	0.069280	85.28
1389 RUE PRINCIPALE								
0302 22 0176 0 000 0000	BELANGER ANDRE	100.0	12 800	77 600	0	904.0000	0.069280	62.63
1353 5e avenue								
0302 22 0699 0 000 0000	LESSARD MARC-ANTOINE	100.0	39 300	130 400	0	1 697.0000	0.069280	117.57
1352 6e avenue								
0302 22 5168 0 000 0000	IMMOBILIERE SHQ	100.0	96 000	557 500	0	6 535.0000	0.069280	452.74
1515 17e rue								
0302 22 7844 0 000 0000	IMMOBILIERE SHQ	100.0	65 400	743 300	0	8 087.0000	0.069280	560.27
1375 5e avenue								
0302 23 1728 0 000 0000	BEDARD MIKE	100.0	31 600	135 400	0	1 670.0000	0.069280	115.70
1342 ROUTE DU PRESIDENT-KENNEDY								
0302 23 4183 0 000 0000	LAMBERT MICHEL	100.0	27 900	109 300	0	1 372.0000	0.069280	95.05
1351 ROUTE DU PRESIDENT-KENNEDY								
0302 24 0499 0 000 0000	JACQUES DENIS	100.0	26 400	114 900	0	1 413.0000	0.069280	97.89
1476 ROUTE DE SAINT-ZACHARIE								
0302 24 1002 0 000 0000	CONSTRUCTIONS SYLVAIN DEMERS	100.0	42 100	0	0	421.0000	0.069280	29.17
1333 ROUTE DU PRESIDENT-KENNEDY								
0302 24 1155 0 000 0000	VEILLEUX MICHEL	100.0	9 200	76 400	0	856.0000	0.069280	59.30
1477 ROUTE DE SAINT-ZACHARIE								
0302 24 2543 0 000 0000	LEBRUN DANY	100.0	15 700	65 700	0	814.0000	0.069280	56.39
1331 8E AVENUE								
0302 24 3667 0 000 0000	BELANGER ODETTE	100.0	19 300	102 800	0	1 221.0000	0.069280	84.59
1471 ROUTE DE SAINT-ZACHARIE								
0302 24 4842 0 000 0000	PARENT MICHEL	100.0	27 700	110 800	0	1 385.0000	0.069280	95.95
1335 8E AVENUE								

Matricule	Nom	Terrain	35 700	72 300	0	Montant	Donnée de base	Taux	Montant
0302 24 6784 0 000 0000	BROUSSEAU JIMMY	100.0	35 700	72 300	0	0	1 080.0000	0.069280	74.82
1467	ROUTE DE SAINT-ZACHARIE								
0302 24 8731 0 000 0000	PARENT JEAN-GUY	100.0	46 400	129 000	0	0	1 754.0000	0.069280	121.52
1341	8E AVENUE								
0302 24 9909 0 000 0000	CLOUTIER PAULO	100.0	26 500	109 100	0	0	1 356.0000	0.069280	93.94
1347	8E AVENUE								
0302 25 1258 0 000 0000	LAVOIE ALEXANDRE	100.0	79 500	251 900	0	0	3 314.0000	0.069280	229.59
1461	13e rue								
0302 25 3024 0 000 0000	MORIN MATHIEU	100.0	9 800	45 100	0	0	549.0000	0.069280	38.03
1468	ROUTE DE SAINT-ZACHARIE								
0302 25 5888 0 000 0000	TRANSPORT JAMES VEILLEUX INC.	100.0	64 900	87 700	0	0	1 526.0000	0.069280	105.72
1462	ROUTE DE SAINT-ZACHARIE								
0302 25 9407 0 000 0000	MORIN JEAN-PIERRE	100.0	26 600	142 900	0	0	1 695.0000	0.069280	117.43
1457	ROUTE DE SAINT-ZACHARIE								
0302 26 0114 0 000 0000	LECLERC ROBY	100.0	33 500	165 400	0	0	1 989.0000	0.069280	137.80
1431	13e rue								
0302 26 0698 0 000 0000	TARDIF GUIMOND	100.0	33 500	108 200	0	0	1 417.0000	0.069280	98.17
1452	13e rue								
0302 26 1928 0 000 0000	LACHANCE SYLVAIN	100.0	29 500	128 700	0	0	1 582.0000	0.069280	109.60
1421	13e rue								
0302 26 3946 0 000 0000	MORIN MAXIME	100.0	40 300	367 500	0	0	4 078.0000	0.069280	282.52
1411	13e rue								
0302 26 7987 0 000 0000	ROY-LALONDE MYKAEL	100.0	29 700	254 700	0	0	2 844.0000	0.069280	197.03
1381	13e rue								
0302 26 9141 0 000 0000	VEILLEUX JAMES	100.0	97 100	359 000	0	0	4 561.0000	0.069280	315.99
1401	13e rue								
0302 27 2114 0 000 0000	VEILLEUX LINDA	100.0	34 800	160 900	0	0	1 957.0000	0.069280	135.58
1448	13e rue								
0302 27 4032 0 000 0000	PARENT JEAN-CLAUDE	100.0	43 800	166 300	0	0	2 101.0000	0.069280	145.56
1444	13e rue								
0302 27 7165 0 000 0000	BEDARD STEVEN	100.0	45 900	383 600	0	0	4 295.0000	0.069280	297.56
1350	13e rue								

## TX Liste d'une sélection de codes de taxe (Matricule)

## Sélection de codes

Matricule	Nom	Terrain	Montant	Donnée de base	Taux	Montant
0302 27 9184 0 000 0000	ERABLIERE STEVEN BEDARD INC.	100.0	36 200	0	0.069280	25.08
13e rue						
0302 30 2947 0 000 0000	GERALD CLOUTIER INC.	100.0	17 500	184 300	0.069280	139.81
1401 à 1403 RUE PRINCIPALE						
0302 30 4031 0 000 0000	MORISSETTE FRANCOIS	100.0	14 000	158 800	0.069280	119.72
1405 RUE PRINCIPALE						
0302 30 5831 0 000 0000	CHAMPAGNE ANDY	100.0	12 400	74 700	0.069280	60.34
1407 RUE PRINCIPALE						
0302 30 7320 0 000 0000	CERISIER MICHEL-P	100.0	20 200	64 000	0.069280	58.33
1409 RUE PRINCIPALE						
0302 30 9236 0 000 0000	VACHON FRANCOIS	100.0	10 400	116 800	0.069280	88.12
1510 20e rue						
0302 32 7473 0 000 0000	LANGLOIS STEEVEN	100.0	28 500	127 300	0.069280	107.94
1377 ROUTE DU PRESIDENT-KENNEDY						
0302 33 0648 0 000 0000	LES IMMEUBLES DOYON INC.	100.0	99 400	339 800	0.069280	304.28
1359 ROUTE DU PRESIDENT-KENNEDY						
0302 33 3406 0 000 0000	POULIN LARRY	100.0	64 700	159 000	0.069280	154.98
1367 ROUTE DU PRESIDENT-KENNEDY						
0302 33 5783 0 000 0000	PAQUET MARTINE	100.0	33 000	168 200	0.069280	139.39
1472 18e RUE						
0302 33 7535 0 000 0000	CAOJETTE FERNAND JUNIOR	100.0	41 400	177 100	0.069280	151.38
1371 8E AVENUE						
0302 33 9915 0 000 0000	POULIN DANY	100.0	39 700	191 700	0.069280	160.31
1375 8E AVENUE						
0302 34 4261 0 000 0000	MORIN LORRAINE	100.0	66 500	208 100	0.069280	190.24
1473 16e RUE						
0302 34 8495 0 000 0000	CLICHE SIMON	100.0	42 600	170 000	0.069280	147.29
1475 16e RUE						
0302 34 9114 0 000 0000	DEMERS CLAUDE	100.0	76 700	135 700	0.069280	147.15
1468 18e RUE						
0302 35 2145 0 000 0000	BELANGER MARCEL	100.0	46 900	59 900	0.069280	73.99
1449 ROUTE DE SAINT-ZACHARIE						

## MUNICIPALITE ST-COME-LINIERE

## TX Liste d'une sélection de codes de taxe (Matricule)

## Sélection de codes

Matricule	Nom	Terrain	Montant	Donnée de base	Taux	Montant
0302 35 3416 0 000 0000 1470 16e RUE	BEGIN KARL	100.0	42 500	149 800	0.069280	133.23
0302 35 5937 0 000 0000 1460 16e RUE	DUQUETTE DANY	100.0	37 700	182 400	0.069280	152.49
0302 35 9370 0 000 0000 16e RUE	CONSTRUCTION LINIERE INC.	100.0	29 700	0	0.069280	20.58
0302 36 0692 0 000 0000 1353 13e rue	GAGNON VINCENT	100.0	41 200	192 800	0.069280	162.12
0302 36 8808 0 000 0000 1441 ROUTE DE SAINT-ZACHARIE	LANDRY SEBASTIEN	100.0	40 700	133 900	0.069280	120.96
0302 37 2410 0 000 0000 1351 13e rue	PERREAULT BIANCA	100.0	42 200	276 800	0.069280	221.00
0302 37 3731 0 000 0000 1349 13e rue	DUQUET MARC-ANDRE	100.0	39 900	209 300	0.069280	172.65
0302 37 4945 0 000 0000 1347-A 13e rue	LESSARD ALEX	100.0	18 800	0	0.069280	13.02
0302 37 5853 0 000 0000 1347-B 13e rue	CONSTRUCTION LINIERE INC.	100.0	18 800	0	0.069280	13.02
0302 37 7167 0 000 0000 13e rue	DORVAL SERGE	100.0	37 600	0	0.069280	26.05
0302 37 8984 0 000 0000 13e rue	CONSTRUCTION LINIERE INC.	100.0	37 600	1 000	0.069280	26.74
0302 38 0801 0 000 0000 1346 13e rue	FONTAINE LESSARD CINDY	100.0	36 300	191 900	0.069280	158.10
0302 38 2519 0 000 0000 1344 13e rue	SOLOME JEROME	100.0	36 400	342 000	0.069280	262.16
0302 38 4236 0 000 0000 1342 13e rue	LOIGNON LINDA	100.0	36 500	221 300	0.069280	178.60
0302 40 0406 0 000 0000 1513 20e rue	SIMARD MARIE-EVE	100.0	12 200	83 900	0.069280	66.58
0302 40 1156 0 000 0000 1504 20e rue	LAMONTAGNE LISETTE	100.0	10 100	76 200	0.069280	59.79

Matricule	Nom	Terrain	Montant	Donnée de base	Taux	Montant
0302 40 2022 0 000 0000	MORIN GUY	100.0	12 600	54 800	0	0
1507 20e rue						0.069280
0302 40 2470 0 000 0000	MAGEAU MARIO	100.0	10 500	138 500	0	0
1500 20e rue						0.069280
0302 40 3403 0 000 0000	DUMAS RENALD	100.0	23 400	56 600	0	0
1508 20e RUE A						0.069280
0302 40 3740 0 000 0000	DESNOYERS PASCAL	100.0	15 600	92 100	0	0
1503 20e rue						0.069280
0302 40 3985 0 000 0000	GROLEAU JEAN-MARC	100.0	11 600	66 800	0	0
1496 20e rue						0.069280
0302 40 5458 0 000 0000	PAQUET ALAIN	100.0	12 500	57 200	0	0
1499 20e rue						0.069280
0302 40 6025 0 000 0000	HARVEY STEPHANE	100.0	32 600	154 900	0	0
1504 20e RUE A						0.069280
0302 40 8287 0 000 0000	LESSARD ERIC	100.0	32 800	134 800	0	0
1491 20e rue						0.069280
0302 41 3913 0 000 0000	POULIN GUYLAINE	100.0	23 100	66 700	0	0
1492 20e rue						0.069280
0302 41 5732 0 000 0000	NADEAU-GOSSELIN JONATHAN	100.0	60 000	82 900	0	0
1484 20e rue						0.069280
0302 42 0052 0 000 0000	DEMERS ETIENNE	100.0	34 900	106 200	0	0
1383 ROUTE DU PRESIDENT-KENNEDY						0.069280
0302 42 3593 0 000 0000	DUMAS CAMILLE	100.0	82 400	174 800	0	0
1475 19e rue						0.069280
0302 42 7227 0 000 0000	LACHANCE JOCELYN	100.0	68 300	205 900	0	0
1387 8E AVENUE						0.069280
0302 42 9747 0 000 0000	BERNARD PIERRE	100.0	78 100	171 700	0	0
1408 10e avenue						0.069280
0302 43 0061 0 000 0000	PAQUET MARTINE	100.0	37 200	0	0	0
18e RUE						0.069280
0302 43 2846 0 000 0000	MCCOLLOUGH MARK	100.0	46 100	152 400	0	0
1384 10e avenue						0.069280

Matricule	Nom	Terrain	Montant	Donnée de base	Taux	Montant
0302 43 6756 0 000 0000 1402 10e avenue	RESIDENCE MARIE-PIER INC.	100.0	0	2 425 800	0.069280	1 744.96
0302 43 9313 0 000 0000 1405 10e avenue	VAILLANCOURT JEAN-YVES	100.0	0	136 800	0.069280	116.94
0302 44 2902 0 000 0000 1462 18e RUE	BOUCHARD JOCELYNE	100.0	0	152 800	0.069280	131.70
0302 44 7436 0 000 0000 1448 18e RUE	PARENT ROGER	100.0	0	257 200	0.069280	228.55
0302 45 1084 0 000 0000 16e RUE	CONSTRUCTION LINIERE INC.	100.0	0	0	0.069280	13.37
0302 45 2296 0 000 0000 1454 16e RUE	GESTION LINIERE INC.	100.0	0	0	0.069280	13.44
0302 45 4252 0 000 0000 1455 16e RUE	BOULANGER DANY	100.0	0	255 700	0.069280	211.17
0302 45 7181 0 000 0000 16e RUE	GESTION DANIEL DUMAS INC.	100.0	0	1 200	0.069280	34.78
0302 46 3408 0 000 0000 1452 16e RUE	GESTION LINIERE INC.	100.0	0	0	0.069280	13.44
0302 46 4161 0 000 0000 1431 ROUTE DE SAINT-ZACHARIE	POULIN JESSY	100.0	0	145 500	0.069280	130.45
0302 46 4720 0 000 0000 1450 16e RUE	JOLIN KEVEN	100.0	0	189 400	0.069280	144.66
0302 46 5932 0 000 0000 1448 16e RUE	GESTION LINIERE INC.	100.0	0	188 400	0.069280	144.03
0302 46 7144 0 000 0000 1446 16e RUE	SAVIGNAC-TURCOTTE VICTOR	100.0	0	248 200	0.069280	185.53
0302 46 8356 0 000 0000 1444 16e RUE	VEILLEUX BRUNO	100.0	0	207 000	0.069280	156.92
0302 47 8808 0 000 0000 1427 ROUTE DE SAINT-ZACHARIE	LARIVIERE JIMMY	100.0	0	145 300	0.069280	117.29
0302 48 0601 0 000 0000 1341 13e rue	LARIVIERE MICHAEL	100.0	0	339 200	0.069280	260.98

## TX Liste d'une sélection de codes de taxe (Matricule)

## Sélection de codes

Matricule	Nom	Terrain	57 800	205 300	0	Montant	Donnée de base	Taux	Montant
0302 50 0155 0 000 0000	AMOUGOU ATEKENENG FRANCOIS DE	100.0	57 800	205 300	0	0	2 631.0000	0.069280	182.28
1440	ROUTE DU PRESIDENT-KENNEDY								
0302 50 2806 0 000 0000	CLICHE MICHEL	100.0	79 800	190 500	0	0	2 703.0000	0.069280	187.26
1448	ROUTE DU PRESIDENT-KENNEDY								
0302 51 1987 0 000 0000	PAQUET FRANCOIS	100.0	67 200	91 700	0	0	1 589.0000	0.069280	110.09
1409	8E AVENUE								
0302 51 5255 0 000 0000	ARSENAULT YVAN	100.0	31 400	152 300	0	0	1 837.0000	0.069280	127.27
1415	8E AVENUE								
0302 51 5298 0 000 0000	FERLAND ETIENNE	100.0	26 600	181 500	0	0	2 081.0000	0.069280	144.17
1416	10e avenue								
0302 51 7279 0 000 0000	GILBERT ELISE	100.0	36 700	159 500	0	0	1 962.0000	0.069280	135.93
1414	10e avenue								
0302 51 7844 0 000 0000	GIGUERE FRANCIS	100.0	60 500	105 400	0	0	1 659.0000	0.069280	114.94
1419	8E AVENUE								
0302 51 8211 0 000 0000	RHEAUME JEAN-OLIVIER	100.0	32 900	95 800	0	0	1 287.0000	0.069280	89.16
1425	8E AVENUE								
0302 52 1196 0 000 0000	BOUTIN ROBERT	100.0	30 600	109 700	0	0	1 403.0000	0.069280	97.20
1407	10e avenue								
0302 52 3219 0 000 0000	LESSARD ANDRE	100.0	46 100	101 700	0	0	1 478.0000	0.069280	102.40
1412	10e avenue								
0302 52 5381 0 000 0000	BELANGER SYLVIO	100.0	47 500	189 600	0	0	2 371.0000	0.069280	164.26
1455	19e rue								
0302 52 6651 0 000 0000	NADEAU SEBASTIEN	100.0	38 700	199 400	0	0	2 381.0000	0.069280	164.96
1456	20e rue								
0302 52 9075 0 000 0000	BELANGER DENIS	100.0	48 000	151 000	0	0	1 990.0000	0.069280	137.87
1452	20e rue								
0302 53 0395 0 000 0000	POIRIER RENE	100.0	44 800	233 400	0	0	2 782.0000	0.069280	192.74
1399	10e avenue								
0302 53 2628 0 000 0000	FORTIN PIERRE	100.0	57 200	131 900	0	0	1 891.0000	0.069280	131.01
1454	19e rue								
0302 53 2769 0 000 0000	MORIN DAVID	100.0	45 000	182 800	0	0	2 278.0000	0.069280	157.82
1401	10e avenue								

Matricule	Nom	Terrain	Montant	Donnée de base	Taux	Montant
0302 53 5246 0 000 0000 1450 19e rue	MORIN MATHIEU	100.0	39 000	317 100	0	0
0302 53 6279 0 000 0000 1448 19e rue	BERGERON MARTIN	100.0	39 800	186 300	0	0
0302 53 8312 0 000 0000 1449 19e rue	GAILLARD OLIVIER	100.0	36 100	127 900	0	0
0302 54 3512 0 000 0000 1445 18e RUE	BACHAND MAURIS MARC-ALAIN	100.0	48 000	179 300	0	0
0302 54 5834 0 000 0000 1441 18e RUE	LETOURNEAU MAXIME	100.0	39 300	201 900	0	0
0302 54 7954 0 000 0000 1435 18e RUE	PAQUET REMI	100.0	39 300	208 300	0	0
0302 54 8502 0 000 0000 19e rue	LETOURNEAU MAXIME	100.0	48 700	0	0	0
0302 54 9975 0 000 0000 1433 18e RUE	BELANGER VALERIE	100.0	39 300	167 000	0	0
0302 55 4702 0 000 0000 1434 18e RUE	DOYON JEAN-FRANCOIS	100.0	39 300	238 100	0	0
0302 55 6822 0 000 0000 1432 18e RUE	DEMERS VINCENT	100.0	38 000	164 100	0	0
0302 55 8942 0 000 0000 1430 18e RUE	POULIOT MARC-OLIVIER	100.0	38 000	152 000	0	0
0302 56 0073 0 000 0000 1430 16e RUE	GONTHIER ERIC	100.0	35 200	161 900	0	0
0302 56 1503 0 000 0000 1435 16e RUE	DUMAS DANIEL	100.0	81 800	381 200	0	0
0302 56 2294 0 000 0000 1420 16e RUE	GAGNON KEVEN	100.0	35 100	225 400	0	0
0302 56 4049 0 000 0000 1427 16e RUE	TOULOUSE RENALD	100.0	58 700	177 800	0	0
0302 56 8172 0 000 0000 1419 16e RUE	LACHANCE ROLAND	100.0	61 500	133 600	0	0
					0.069280	246.71
					0.069280	156.64
					0.069280	113.62
					0.069280	157.47
					0.069280	167.10
					0.069280	171.54
					0.069280	33.74
					0.069280	142.92
					0.069280	192.18
					0.069280	140.01
					0.069280	131.63
					0.069280	136.55
					0.069280	320.77
					0.069280	180.47
					0.069280	163.85
					0.069280	135.17

**MUNICIPALITE ST-COME-LINIERE**  
**TX Liste d'une sélection de codes de taxe (Matricule)**  
**Sélection de codes**

Matricule	Nom	Terrain	Montant	Donnée de base	Taux	Montant
0302 57 3454 0 000 0000	LAMBERT FRANCE	100.0	17 000	131 300	0.069280	102.74
1425 ROUTE DE SAINT-ZACHARIE		100.0	46 300	266 400	0.069280	216.64
0302 57 5836 0 000 0000	ROY STEPHANE	100.0	18 300	209 500	0.069280	157.82
1500 16e avenue		100.0	56 600	311 900	0.069280	255.30
0302 57 7474 0 000 0000	RODRIGUE BENOIT	100.0	15 100	190 600	0.069280	142.51
1421 ROUTE DE SAINT-ZACHARIE		100.0	90 200	166 500	0.069280	177.84
0302 58 6281 0 000 0000	LEMIEUX CHRISTELLE	100.0	57 400	120 300	0.069280	123.11
1418 ROUTE DE SAINT-ZACHARIE		100.0	47 100	162 900	0.069280	145.49
0302 58 8810 0 000 0000	BELANGER DANIEL	100.0	28 200	123 000	0.069280	104.75
1419 ROUTE DE SAINT-ZACHARIE		100.0	25 500	89 100	0.069280	79.39
0302 60 1986 0 000 0000	PAQUET DAVID	100.0	25 900	71 600	0.069280	67.55
1433 8E AVENUE		100.0	34 800	159 000	0.069280	134.26
0302 60 2739 0 000 0000	MARTINEAU DANNY	100.0	37 600	130 400	0.069280	116.39
1443 8E AVENUE		100.0	36 200	181 300	0.069280	150.68
0302 60 5367 0 000 0000	LEBEL MAXIME	100.0	34 200	0	0.069280	23.69
1468 21e rue		100.0	42 400	198 400	0.069280	166.83
0302 60 6013 0 000 0000	BRETON CHANTAL	100.0				
1471 21e rue		100.0				
0302 60 7832 0 000 0000	SARRAZIN DANIEL	100.0				
1469 21e rue		100.0				
0302 60 9508 0 000 0000	RANCOURT ERIC	100.0				
1458 10e avenue		100.0				
0302 61 0534 0 000 0000	BEDARD CARL	100.0				
1466 20e RUE A		100.0				
0302 61 2193 0 000 0000	FILLION FRANCIS	100.0				
1415 10e avenue		100.0				
0302 61 3566 0 000 0000	FORTIER REMI	100.0				
1458 20e RUE A		100.0				
0302 61 5886 0 000 0000	POULIN HELENE	100.0				
20e RUE A		100.0				
0302 61 6530 0 000 0000	PAQUET JONATAN	100.0				
1433 10e avenue		100.0				

Matricule	Nom	Terrain	100.0	53 500	117 100	0	0	1 706.0000	Taux	Montant
0302 61 9105 0 000 0000 1443 10e avenue	BELANGER JEAN-ROBERT	100.0	53 500	117 100	0	0	1 706.0000	0.069280	0.069280	118.19
0302 61 9762 0 000 0000 1451 20e RUE A	TALBOT RENAUD	100.0	77 400	109 700	0	0	1 871.0000	0.069280	0.069280	129.62
0302 62 0217 0 000 0000 1413 10e avenue	HALLE BRIGITTE	100.0	44 900	161 400	0	0	2 063.0000	0.069280	0.069280	142.92
0302 62 3338 0 000 0000 1449 20e rue	GRONDIN RENE	100.0	46 300	160 400	0	0	2 067.0000	0.069280	0.069280	143.20
0302 62 5660 0 000 0000 1445 20e rue	LETOURNEAU HAROLD	100.0	45 000	212 900	0	0	2 579.0000	0.069280	0.069280	178.67
0302 62 7882 0 000 0000 1441 20e rue	GAREAU FRANCOIS	100.0	43 500	272 600	0	0	3 161.0000	0.069280	0.069280	218.99
0302 62 7919 0 000 0000 1454 20e RUE A	GILBERT YVAN	100.0	71 100	126 100	0	0	1 972.0000	0.069280	0.069280	136.62
0302 63 0643 0 000 0000 1447 19e rue	POIRIER MARIO	100.0	54 300	191 400	0	0	2 457.0000	0.069280	0.069280	170.22
0302 63 1702 0 000 0000 1448 20e rue	TOUPIN ERIC	100.0	48 000	294 600	0	0	3 426.0000	0.069280	0.069280	237.35
0302 63 2967 0 000 0000 19e rue	POIRIER MARIO	100.0	38 800	0	0	0	388.0000	0.069280	0.069280	26.88
0302 63 4226 0 000 0000 1444 20e rue	TOULOUSE PIERRE	100.0	38 400	160 000	0	0	1 984.0000	0.069280	0.069280	137.45
0302 63 6198 0 000 0000 1443 19e rue	LANDRY JEROME	100.0	77 500	348 500	0	0	4 260.0000	0.069280	0.069280	295.13
0302 64 0825 0 000 0000 1444 19e rue	TANGUAY DAVE	100.0	39 300	200 600	0	0	2 399.0000	0.069280	0.069280	166.20
0302 64 2095 0 000 0000 1431 18e RUE	PARENT JEAN-PHILIPPE	100.0	39 300	232 100	0	0	2 714.0000	0.069280	0.069280	188.03
0302 64 2945 0 000 0000 1440 19e rue	VEILLEUX ALEX	100.0	39 300	203 800	0	0	2 431.0000	0.069280	0.069280	168.42
0302 64 4966 0 000 0000 1438 19e rue	VEILLEUX ALEX	100.0	39 300	0	0	0	393.0000	0.069280	0.069280	27.23

Matricule	Nom	Terrain	Montant	Donnée de base	Taux	Montant
0302 64 7086 0 000 0000 1436 19e rue	GAGNON OLIVIER	100.0	39 300	251 600	0.069280	201.54
0302 64 9128 0 000 0000 1439 19e rue	VACHON SYLVAIN	100.0	38 900	263 100	0.069280	209.23
0302 65 0963 0 000 0000 1428 18e RUE	DOYON MICHAEL	100.0	38 500	256 100	0.069280	204.10
0302 65 3084 0 000 0000 1426 18e RUE	DROUIN FRANCOIS	100.0	40 400	170 600	0.069280	146.18
0302 65 4116 0 000 0000 1429 à 1429-A 18e RUE	BAILLARGEON-PEPIN RYEN	100.0	39 300	209 700	0.069280	172.51
0302 65 6640 0 000 0000 1427 18e RUE	LARIVIERE JIMMY	100.0	55 900	242 600	0.069280	206.80
0302 65 9511 0 000 0000 1434 19e rue	GAGNON DANY	100.0	55 700	209 400	0.069280	183.66
0302 66 6721 0 000 0000 1422 18e RUE	BELANGER VINCENT	100.0	57 900	244 500	0.069280	209.50
0302 66 9851 0 000 0000 1418 18e RUE	BELANGER NICOLAS	100.0	58 400	264 300	0.069280	223.57
0302 67 0211 0 000 0000 1411 16e RUE	PAQUET PASCAL	100.0	55 400	204 300	0.069280	179.92
0302 68 4668 0 000 0000 1415 ROUTE DE SAINT-ZACHARIE	BELANGER GINO	100.0	17 800	233 400	0.069280	174.03
0302 70 1161 0 000 0000 1455 21e rue	BELANGER ISABELLE	100.0	42 500	194 600	0.069280	164.26
0302 70 2934 0 000 0000 1451 10e avenue	LACHANCE MARIE-LOUIS	100.0	48 400	144 700	0.069280	133.78
0302 70 4806 0 000 0000 1465 10e avenue	DUMAS MARCO	100.0	38 400	121 100	0.069280	110.50
0302 71 2436 0 000 0000 1448 21e rue	JACQUES DANIELLE	100.0	59 300	181 200	0.069280	166.62
0302 71 3094 0 000 0000 1431 20e RUE A	LACHANCE MARCEL	100.0	38 700	139 200	0.069280	123.25

## TX Liste d'une sélection de codes de taxe (Matricule)

## Sélection de codes

Matricule	Nom	Terrain	Montant	Donnée de base	Taux	Montant
0302 71 5870 0 000 0000 1440 21e rue	BELANGER PAUL-ALAIN	100.0	67 500	225 400	0.069280	202.92
0302 72 0646 0 000 0000 1442 20e RUE A	RODRIGUE LOUIS-ANGE	100.0	47 700	156 600	0.069280	141.54
0302 72 5721 0 000 0000 1419 20e RUE A	BERGERON CLEMENT	100.0	58 000	174 500	0.069280	161.08
0302 72 9405 0 000 0000 1414 21e rue	PAQUET RICHARD	100.0	64 000	138 800	0.069280	140.50
0302 73 3607 0 000 0000 1426 20e RUE A	DUPUIS MAXIMILIEN	100.0	134 800	228 800	0.069280	251.90
0302 74 1248 0 000 0000 1437 19e rue	BELANGER MATHIEU	100.0	39 000	234 000	0.069280	189.13
0302 74 3672 0 000 0000 1435 19e rue	PAQUET DAN	100.0	51 300	210 700	0.069280	181.51
0302 75 0782 0 000 0000 1423 18e RUE	BERNARD ANDRE	100.0	57 400	237 200	0.069280	204.10
0302 75 3853 0 000 0000 1430 19e rue	JR LACHANCE ROLAND	100.0	61 700	281 100	0.069280	237.49
0302 75 6178 0 000 0000 1428 19e rue	BEGIN ANTHONY	100.0	20 100	155 400	0.069280	121.59
0302 75 7188 0 000 0000 1426 19e rue	JAAWANI SARAH	100.0	20 100	164 100	0.069280	127.61
0302 75 7814 0 000 0000 1431 19e rue	GARANT MARC-ANTOINE	100.0	62 000	298 600	0.069280	249.82
0302 75 8299 0 000 0000 1424 19e rue	RULLAN-MORIN MIGUEL	100.0	20 100	165 100	0.069280	128.31
0302 76 2278 0 000 0000 1416 18e RUE	BELANGER NICOLAS	100.0	36 700	0	0.069280	25.43
0302 76 3812 0 000 0000 1419 18e RUE	POIRIER DENNIS	100.0	59 200	312 500	0.069280	257.51
0302 76 4297 0 000 0000 1414 18e RUE	LAVALLEE BOURGET AMELIE	100.0	36 800	169 000	0.069280	142.58

Matricule	Nom	Terrain	Montant	Donnée de base	Taux	Montant
0302 76 6436 0 000 0000	9263-9723 QUEBEC INC.	100.0	0	369.0000	0.069280	25.56
1417 18e RUE						
0302 76 8456 0 000 0000	GAUTHIER SIMON	100.0	237 200	2 741.0000	0.069280	189.90
1415 18e RUE						
0302 76 9310 0 000 0000	PARENT ALEX	100.0	180 300	2 004.0000	0.069280	138.84
1424-A 19e rue						
0302 77 6217 0 000 0000	PRUNEAU HERVE	100.0	0	369.0000	0.069280	25.56
1412 18e RUE						
0302 77 7732 0 000 0000	JACQUES THOMAS	100.0	0	199.0000	0.069280	13.79
1410 18e RUE						
0302 77 8844 0 000 0000	JACQUES MATTHIAS	100.0	0	221.0000	0.069280	15.31
1408 18e RUE						
0302 80 0314 0 000 0000	GOUSSE MICHAEL	100.0	307 700	3 777.0000	0.069280	261.67
1453 21e rue						
0302 81 1249 0 000 0000	TALBOT STEVEN	100.0	296 700	3 740.0000	0.069280	259.11
1425 21e rue						
0302 81 4478 0 000 0000	GILBERT DIANE	100.0	171 300	2 141.0000	0.069280	148.33
1405 21e rue						
0302 81 6500 0 000 0000	LAPOINTE SAMUEL	100.0	229 800	3 143.0000	0.069280	217.75
1449 21e rue						
0302 81 7997 0 000 0000	MAGEAU DONALD	100.0	151 400	2 047.0000	0.069280	141.82
1399 21e rue						
0302 82 0064 0 000 0000	BERNARD ROGER	100.0	120 400	2 173.0000	0.069280	150.55
1401 20e RUE A						
0302 82 2333 0 000 0000	POULIN CARL	100.0	89 300	1 295.0000	0.069280	89.72
1402 21e rue						
0302 85 0841 0 000 0000	LACHANCE PATRICK	100.0	238 400	2 788.0000	0.069280	193.15
1429 19e rue						
0302 85 2962 0 000 0000	LANDRY MARC-ANTOINE	100.0	418 900	4 594.0000	0.069280	318.27
1427 19e rue						
0302 85 5184 0 000 0000	MAGEAU MAXIME	100.0	250 200	2 908.0000	0.069280	201.47
1425 19e rue						

Matricule	Nom	Terrain	Montant	Donnée de base	Taux	Montant
0302 86 0475 0 000 0000 1413 18e RUE	GESTION MARTIN JACQUES INC.	100.0	0	36 900	0.069280	25.56
0302 86 0926 0 000 0000 19e rue	LES CONSTRUCTIONS SYLVAIN	100.0	0	40 200	0.069280	27.85
0302 86 2596 0 000 0000 1411 18e RUE	JACQUES SONNY	100.0	0	41 700	0.069280	28.89
0302 86 3147 0 000 0000 1420 19e rue	CHAMPAGNE CARL	100.0	0	40 200	0.069280	219.55
0302 86 5269 0 000 0000 19e rue	LETOURNEAU VINCENT	100.0	0	40 300	0.069280	27.92
0302 86 7305 0 000 0000 1423 19e rue	TURCOTTE GUY	100.0	0	40 800	0.069280	244.70
0302 86 9526 0 000 0000 1421 19e rue	GILBERT CATHERINE	100.0	0	40 800	0.069280	244.77
0303 00 0389 0 000 0000 1348 7e rue	PAQUET EMILIE	100.0	0	24 100	0.069280	85.70
0303 00 2004 0 000 0000 1351 7e rue	BLAIS ALAIN	100.0	0	79 900	0.069280	173.75
0303 00 4932 0 000 0000 1347 7e rue	VACHON LEANDRE	100.0	0	48 900	0.069280	168.70
0303 00 7255 0 000 0000 1345 7e rue	MORIN MICHEL	100.0	0	53 800	0.069280	140.78
0303 00 9478 0 000 0000 1341 7e rue	BELANGER MARCO	100.0	0	48 500	0.069280	151.52
0303 01 1905 0 000 0000 1346 7e rue	CLOUTIER ERIC	100.0	0	49 000	0.069280	209.57
0303 01 4127 0 000 0000 1344 7e rue	LECLERC DAVE	100.0	0	50 000	0.069280	119.92
0303 01 6349 0 000 0000 1338 7e rue	VACHON AUDET MIKE	100.0	0	50 100	0.069280	128.31
0303 01 8672 0 000 0000 1334 7e rue	BRUNEAU CLAUDE	100.0	0	53 700	0.069280	129.28

Matricule	Nom	Terrain	Montant	Donnée de base	Taux	Montant
0303 10 1013 0 000 0000	BOUCHARD ALAIN	100.0	243 600	0	0.069280	218.86
1342 8e RUE						
0303 10 1699 0 000 0000	GAGNE CARL	100.0	253 900	0	0.069280	209.29
1337 7e rue						
0303 10 3740 0 000 0000	WICKENS DANNY	100.0	239 600	0	0.069280	199.53
1340 8e RUE						
0303 10 5962 0 000 0000	VIGNEAULT CAROL	100.0	255 400	0	0.069280	210.61
1338 8e RUE						
0303 10 8184 0 000 0000	LANDRY SEBASTIEN	100.0	308 000	0	0.069280	248.44
1336 8e RUE						
0303 11 0994 0 000 0000	TREPANIER JEANNOT	100.0	178 200	0	0.069280	157.33
1330 7e rue						
0303 11 3721 0 000 0000	ROY ROBY	100.0	184 700	0	0.069280	161.28
1331 7e rue						
0303 11 5942 0 000 0000	POULIN LUCIE	100.0	127 800	0	0.069280	121.79
1327 7e rue						
0303 11 8164 0 000 0000	GODBOUT FRANCE	100.0	148 400	0	0.069280	136.07
1323 7e rue						
0303 12 3016 0 000 0000	PAQUET KARL	100.0	201 500	0	0.069280	173.55
1326 7e rue						
0303 12 5237 0 000 0000	VEILLEUX SIMON	100.0	363 100	0	0.069280	285.71
1322 7e rue						
0303 12 7459 0 000 0000	GENESSE MICHEL	100.0	216 700	0	0.069280	184.28
1318 7e rue						
0303 12 9681 0 000 0000	LEBEL LUCIA	100.0	156 100	0	0.069280	144.93
1316 7e rue						
0303 20 2525 0 000 0000	MORISSETTE FRANCOIS	100.0	269 000	0	0.069280	234.30
1337 8e RUE						
0303 20 5656 0 000 0000	LAROCHELLE ALAIN	100.0	273 200	0	0.069280	236.94
1333 8e RUE						
0303 20 8182 0 000 0000	LETOURNEAU GUILLAUME	100.0	328 900	0	0.069280	259.59
1331 8e RUE						

TX Liste d'une sélection de codes de taxe (Matricule)  
Sélection de codes

Matricule	Nom	Terrain	Montant	Donnée de base	Taux	Montant
0303 21 0285 0 000 0000 1319 7e rue	PAQUET MARTIN	100.0	48 100	215 800	0.069280	182.83
0303 21 0306 0 000 0000 1334 8e RUE	PARENT GINO	100.0	50 600	248 000	0.069280	206.87
0303 21 2528 0 000 0000 1332 8e RUE	DEMERS SYLVAIN	100.0	50 600	297 000	0.069280	240.82
0303 21 4850 0 000 0000 1330 8e RUE	BOURQUE YVES	100.0	50 400	256 200	0.069280	212.41
0303 21 7072 0 000 0000 1326 8e RUE	PAQUET CLEMENT	100.0	50 200	264 600	0.069280	218.09
0303 22 2406 0 000 0000 1315 7e rue	ST-HILAIRE VINCENT	100.0	48 200	166 900	0.069280	149.02
0303 22 4729 0 000 0000 1311 7e rue	VINCENT CLAUDE	100.0	52 900	235 400	0.069280	199.73
0303 22 7254 0 000 0000 1309 7e rue	FORGUES MARTIAL	100.0	58 200	317 500	0.069280	260.28
0303 23 2105 0 000 0000 1308 7e rue	DEMERS LUCILLE	100.0	59 300	175 400	0.069280	162.60
0303 23 6650 0 000 0000 1211 20E AVENUE	HALLE JONATHAN	100.0	95 900	374 900	0.069280	326.17
0303 31 0203 0 000 0000 8e RUE	TRUDEL ALEXANDRE	100.0	45 500	68 500	0.069280	78.98
0303 31 3333 0 000 0000 1327 8e RUE	TRUDEL ALEXANDRE	100.0	92 200	306 400	0.069280	276.15
0303 31 6564 0 000 0000 1323 8e RUE	PEPIN FRANCIS	100.0	48 800	362 200	0.069280	284.74
0303 32 0305 0 000 0000 1322 8e RUE	GAUDREAULT STEVE	100.0	97 100	294 800	0.069280	271.51
0303 32 2687 0 000 0000 1231 20E AVENUE	LAROCHELLE GUILLAUME	100.0	44 600	295 900	0.069280	235.90
0303 33 0708 0 000 0000 1221 20E AVENUE	GIGUIERE JESSEN	100.0	44 600	262 300	0.069280	212.62

## TX Liste d'une sélection de codes de taxe (Matricule)

## Sélection de codes

Matricule	Nom	Terrain	59 900	428 200	0	Montant	Donnée de base	Taux	Montant
0303 40 4182 0 000 0000	BERNARD JENNY	100.0	59 900	428 200	0	0	4 881.0000	0.069280	338.16
1260 20E AVENUE									
0303 41 5354 0 000 0000	DOYON STEVEN	100.0	122 700	0	0	0	1 227.0000	0.069280	85.01
20E AVENUE									
0303 41 9610 0 000 0000	DOYON STEVEN	100.0	60 100	0	0	0	601.0000	0.069280	41.64
20E AVENUE									
0303 42 0604 0 000 0000	MAISONNEUVE STEVE	100.0	88 200	295 900	0	0	3 841.0000	0.069280	266.10
1251 20E AVENUE									
0303 50 2480 0 000 0000	DOYON STEVEN	100.0	59 300	0	0	0	593.0000	0.069280	41.08
20E AVENUE									
0303 50 5647 0 000 0000	BELANGER SEBASTIEN	100.0	55 600	267 000	0	0	3 226.0000	0.069280	223.50
1281 20E AVENUE									
	<b>Matricule</b>		<b>34 111 700</b>	<b>138 413 800</b>	<b>300</b>	<b>0</b>	<b>1 725 255,0000</b>		<b>119 525.59</b>
0202 23 6457 0 000 0000	DOYON ERIC	100.0	0	0	0	0	0.0000	0.069280	0.00
6e rue									
0202 31 9980 0 000 0000	LESSARD LOUISETTE	100.0	0	0	0	0	0.0000	0.069280	0.00
9e rue Ouest									
0202 45 6636 0 000 0000	BOLDUC PIERRE	100.0	0	0	0	0	0.0000	0.069280	0.00
1198 ROUTE DU PRESIDENT-KENNEDY									
0202 60 0257 0 000 0000	POULIN LINDA	100.0	0	0	0	0	0.0000	0.069280	0.00
IRE AVENUE OUEST									
0303 23 5661 0 000 0000	MORIN MICHEL	100.0	0	0	0	0	0.0000	0.069280	0.00
20E AVENUE									
	<b>Matricule</b>		<b>34 111 700</b>	<b>138 413 800</b>	<b>300</b>	<b>0</b>	<b>1 725 255,0000</b>		<b>119 525.59</b>