



**PROVINCE DE QUÉBEC  
MRC DE BEAUCE-SARTIGAN  
MUNICIPALITÉ DE SAINT-CÔME-LINIÈRE**

**RÈGLEMENT NO 436-2025**

**RÈGLEMENT NO 436-2025 CONCERNANT LE PAIEMENT DE LA  
PART CONTRIBUTIVE DE LA MUNICIPALITÉ À L'ÉGARD D'UN  
PROTOCOLE D'ENTENTE POUR LA RÉALISATION DE  
TRAVAUX MUNICIPAUX, COMPORTANT UNE DÉPENSE DE  
1 371 993 \$ ET UN EMPRUNT DU MÊME MONTANT  
REMBOURSABLE SUR 20 ANS**

**CONSIDÉRANT** que la Municipalité a conclu un protocole d'entente avec Transport SJINS Inc. pour la réalisation de travaux municipaux, dans le cadre d'un nouveau développement résidentiel sur les lots 6 550 647 et 6 550 648. Une copie dudit protocole d'entente est jointe en annexe A au présent règlement;

**CONSIDÉRANT** que ce protocole d'entente prévoit le versement, par la Municipalité, d'une contribution maximale de 1 371 993 \$;

**CONSIDÉRANT** qu'un avis de motion du présent règlement a été donné le 17 décembre 2025 et qu'un projet de règlement a alors été déposé;

**CONSIDÉRANT** que la directrice générale et greffière-trésorière mentionne que le présent règlement a pour objet de financer la part contributive de la Municipalité à l'égard d'un protocole d'entente pour la réalisation de travaux municipaux, conformément aux *Règlements no 233-2011 et 403-2023 concernant les ententes relatives à des travaux municipaux*, comportant une dépense de 1 371 993 \$ et un emprunt du même montant remboursable sur 20 ans;

**EN CONSÉQUENCE, IL EST PROPOSÉ PAR M. ALAIN  
BOUCHARD  
SECONDÉ PAR M. HAROLD LÉTOURNEAU**


**ET RÉSOLU UNANIMEMENT**

**QUE** le règlement no 436-2025 concernant le paiement de la part contributive de la municipalité à l'égard d'un protocole d'entente pour la réalisation de travaux municipaux, comportant une dépense de 1 371 993 \$ et un emprunt du même montant remboursable sur 20 ans soit adopté et qu'il soit ordonné et statué comme suit :

**ARTICLE 1. OBJET**

Le présent règlement a pour objet d'autoriser le financement de la part contributive de la Municipalité au protocole d'entente joint en annexe A.

La part du promoteur (50%) estimée à 1 474 000\$ a déjà été versée à la municipalité. 50% du coût des travaux faisant partie de l'entente seront financés à même le fonds général de la municipalité et l'emprunt ne portera donc que sur le 50% restant.



## **ARTICLE 2. DÉPENSE**

Le conseil est autorisé à dépenser une somme de 1 371 993\$ aux fins d'acquitter sa part contributive au protocole d'entente joint en annexe A.

## **ARTICLE 3. EMPRUNT**

Aux fins d'acquitter les dépenses prévues par ce présent règlement, le conseil est autorisé à emprunter une somme de 1 371 993 \$, remboursable sur 20 ans.

## **ARTICLE 4 IMPOSITION À L'ENSEMBLE**

Pour pourvoir aux dépenses engagées relativement aux intérêts et au remboursement en capital des échéances annuelles de l'emprunt, il est, par le présent règlement, imposé et il sera prélevé annuellement, durant le terme de l'emprunt, sur tous les immeubles imposables situés sur le territoire de la municipalité, et ce, dans une proportion de 25% de l'emprunt, une taxe spéciale à un taux suffisant d'après leur valeur telle qu'elle apparaît au rôle d'évaluation en vigueur chaque année.

## **ARTICLE 5 IMPOSITION SECTEUR**

Imposition au secteur concerné par les travaux.

### **ARTICLE 5.1**

Le secteur concerné par les travaux est déterminé par un périmètre comprenant tous les immeubles imposables de la municipalité bénéficiant des travaux d'aqueduc, d'égout et de protection incendie, soit en les utilisant réellement, en en profitant, mais aussi lorsque le bien ou le service est à leur disposition ou que ces travaux sont susceptibles de leur profiter éventuellement.

### **ARTICLE 5.2**

Ce secteur est décrit dans un plan joint au présent règlement dans l'annexe B (périmètre urbain).

### **ARTICLE 5.3**

Les immeubles imposables de ce secteur sont également décrits dans un rôle de perception comprenant le nom et l'adresse de chaque propriétaire, tel que joint dans l'annexe C.

## **ARTICLE 6**

Clause de taxation sur la valeur foncière.

Pour pourvoir aux dépenses engagées relativement aux intérêts et au remboursement en capital des échéances annuelles de 37.5% de l'emprunt, il est imposé et il sera prélevé, chaque année, durant le terme de l'emprunt, de chaque propriétaire d'un immeuble imposable du secteur de la municipalité décrit dans l'annexe C, une taxe spéciale



à un taux suffisant d'après la valeur telle qu'elle apparaît sur le rôle d'évaluation en vigueur.

#### ARTICLE 7

Clause de taxation pour le paiement d'une compensation d'un montant fixe.

Pour pourvoir aux dépenses engagées relativement aux intérêts et au remboursement en capital des échéances annuelles de 37.5% de l'emprunt, il est exigé et il sera prélevé, chaque année, durant le terme de l'emprunt, de chaque propriétaire d'un immeuble imposable du secteur de la municipalité décrit dans l'annexe C, une compensation à l'égard de chaque immeuble imposable dont il est propriétaire.

Le montant de la compensation sera établi annuellement en multipliant le nombre d'unités attribué à chaque immeuble imposable selon le tableau apparaissant à l'article 8 par la valeur attribuée à une unité.

Cette valeur est déterminée en divisant les dépenses engagées relativement aux intérêts et au remboursement en capital de 37.5% des échéances annuelles de l'emprunt par le nombre total d'unités de l'ensemble des immeubles imposables situés dans le secteur décrit à l'annexe C.

#### ARTICLE 8 CATEGORIES D'IMMEUBLES

Catégories d'immeubles	Desservi par les services d'égout sanitaire et/ou d'aqueduc
a) Résidence unifamiliale	1
b) Immeuble à logements	1 / logement
c) Commerce – de 1 000 p.c.	1
d) Commerce + de 1 000 p.c.	1
e) Garage	1
f) Résidence avec petit commerce	1
g) Bar, restaurant	1
h) Institutionnel I- foyer pour personnes âgées	0.25 / chambre
i) Industriel	1
j) Lave-auto	1



## **ARTICLE 9    ENTRÉE EN VIGUEUR**

Le présent règlement entrera en vigueur conformément à la loi.

**ADOPTÉ À LA SÉANCE DU 20 JANVIER 2026  
ET PUBLIÉ LE 27 JANVIER 2026**

**MARTIN RODRIGUE  
LE MAIRE,**

**CHANTAL POULIN  
DIRECTRICE GÉNÉRALE /  
GREFFIÈRE-TRÉSORIÈRE,**

AVIS DE MOTION LE 17 DÉCEMBRE 2025  
DÉPÔT DU PROJET DE RÈGLEMENT LE 17 DÉCEMBRE 2025  
ADOPTION DU RÈGLEMENT LE 20 JANVIER 2026  
REGISTRE DE SIGNATURES LE 5 FÉVRIER 2026

**Entente relative à des travaux municipaux  
Mise à jour – Février 2026  
Résolution 25-12-331**

Municipalité de St-Côme-Linière  
1362, rue Principale  
St-Côme-Linière (Qc) G0M 1J0

Représentée par le maire, M. Martin Rodrigue, et la directrice générale, Mme Chantal Poulin, en vertu de la résolution numéro 25-12-331, adoptée le 17 décembre 2025, et ci-après appelée « la municipalité »

Et

Transport SJINS Inc.  
145, rue du Parc Industriel  
St-Côme-Linière (Qc) G0M 1J0

Représenté par M. Vincent Bernard et M. Steve Dorval et ci-après appelé « le promoteur ».

Les parties conviennent de ce qui suit :

1- Description des travaux

Les travaux à réaliser sont décrits aux plans et devis préparés par M. Guillaume Gagnon et M. Jean-Daniel Lecours, ingénieurs chez Stantec, portant le no de projet 158140697-400, datés du 24 septembre 2025, lesquels travaux sont estimés à 4 887 500 \$ taxes incluses (incluant la part du promoteur, la part municipale et les travaux pour le bassin de rétention qui eux sont à la charge de la municipalité).

Ces travaux serviront à desservir approximativement 24 nouveaux terrains selon le dernier plan projet de lotissement de la phase I ci-annexé, préparé par M. Jonathan Paquet, arpenteur-géomètre, daté du 24 septembre 2025, dossier SG7799-2, minute 1748.

Ces terrains correspondent au lot initial 6 550 948 dont le promoteur déclare être propriétaire.

**2- Usage des terrains**

Le but de l'entente étant de prolonger les services publics pour la création d'environ 24 terrains d'usage résidentiel.

Celui-ci s'engage à vendre ses terrains à des gens prêts à y construire, à court terme (2 ans à compter de la date de signature de l'acte de vente), une résidence principale avec ou sans bâtiment secondaire. Deux terrains contigus ne peuvent être vendus au même propriétaire si le but est de construire une résidence sur seulement le premier terrain et de laisser le second vacant. Ceci est dans le but d'éviter de créer des terrains vagues dans la municipalité.

**3- Responsable des travaux**

La municipalité est responsable de l'exécution des travaux et agit à titre de maître d'œuvre. Le promoteur s'engage à céder ses droits et intérêts dans les plans et devis à la municipalité.

Le promoteur s'engage à tenir la municipalité indemne de toute réclamation de quelque manière que ce soit qui peut découler de l'exécution des travaux et s'engage à prendre fait et cause pour elle dans le cadre de toute poursuite.

**4- Délai d'exécution des travaux**

La municipalité s'engage à exécuter les travaux ou à les faire exécuter dans un délai d'un (1) an de la date de la présente en conformité de tous les règlements municipaux et lorsqu'elle dispose de crédits suffisants pour la dépense projetée.

Les travaux devront être terminés au plus tard le 1<sup>er</sup> juillet 2027.

**5- Surveillance des travaux et contrôle des matériaux**

Pour les travaux faisant partie de cette entente, le promoteur aura la charge de mandater la firme pour la surveillance des travaux. Alors que la municipalité aura la charge d'octroyer le mandat à une firme pour le contrôle de qualité des matériaux.

Ces coûts seront ensuite répartis entre la municipalité et le promoteur selon la présente entente.

**6- Partage des coûts**

Le promoteur doit assumer 50 % du coût de la réalisation des travaux municipaux visés à l'entente.

S'il y a lieu, le promoteur s'engage à payer 50 % des factures que la municipalité pourrait défrayer pour la surveillance, les frais de laboratoire, le pavage, les tuyaux, etc. Ces frais seront refacturés au promoteur.

Les coûts des travaux prévus à cette entente à la charge du promoteur sont estimés à 1 474 000 \$ incluant les taxes.

Ces coûts seront ajustés en plus ou en moins suite à un appel d'offres publics ainsi que durant leurs exécutions, et ce, jusqu'à la réception définitive des travaux. Les taxes brutes seront également ajustées au coût réel de la municipalité.

#### **7- Garanties financières**

Le promoteur doit, au moment de la demande du règlement d'emprunt fait par la municipalité, verser à la municipalité 100 % de sa part prévue des coûts estimés.

Le promoteur doit fournir à la municipalité, avant le début des travaux, copie d'une police d'assurance responsabilité civile pour un montant minimum de 2 000 000 \$ tenant indemne la municipalité de toutes réclamations pouvant résulter des travaux, et ce, jusqu'à l'acquisition, par la Ville, de la ou des rues décrites et de toutes autres servitudes requises par la Ville.

Avant la cession de la ou des rues à la municipalité et de toutes autres servitudes qui ont été requises par la municipalité, le promoteur doit fournir une déclaration assermentée attestant que tous les montants dus à l'entrepreneur, à la main-d'œuvre, aux sous-traitants, fournisseurs ou tous mandataires du promoteur ont été payés ainsi qu'un certificat de la CNESST et de la Commission de la construction du Québec (CCQ) attestant que toutes les contributions exigées par la Loi ont été versées.

#### **8- Cession de rues et des travaux**

Le promoteur doit céder gratuitement, par acte notarié, à la municipalité, la ou les rues visées par le projet dès que la réception provisoire est acceptée par la municipalité et que les garanties ont été remises.

Le promoteur s'engage à signer tout document pour permettre l'enregistrement de cette cession.

#### **9- Conditions**

C'est entente est conditionnelle à

- L'acceptation par le MAMH de l'emprunt faite par la municipalité pour la réalisation des travaux
  - L'acceptation par le MTQ de l'accès à la route du Président-Kennedy
-


**10- Fin de la présente entente**

La présente entente prend fin advenant que le promoteur n'ait pas donné suite à son projet dans les 12 mois de la date des présentes.


Signée à St-Côme-Linière

Ce 11 e jour de février 2026.

**La municipalité**




Martin Rodrigue  
Maire



Chantal Poulin  
Directrice générale / Greffière-trésorière

**Le promoteur**



Vincent Bernard  
Transport SJINS Inc.



Steeve Dorval  
Transport SJINS Inc.



## Municipalité St-Côme-Linière

Extrait du procès-verbal ou copie de résolution du 17 décembre 2025.

À la séance spéciale du Conseil de la Municipalité de St-Côme-Linière, tenue le 17 décembre 2025, à laquelle étaient présents : le maire, M. Martin Rodrigue, et les conseillers et conseillères suivants : M. Harold Létourneau, Mme Bianca Perreault, M. Alain Dumas, M. Alain Bouchard et Mme Kim Boulanger;

La directrice générale/greffière-trésorière, Mme Chantal Poulin, était aussi présente.

Résolution 25-12-331

### **MODIFICATION ENTENTE PROMOTEUR – TRANSPORT SJINS INC. — LOTS 6 550 647 ET 6 550 648**

ATTENDU la possibilité de conclusion d'une entente entre la municipalité et un requérant concernant la réalisation de travaux d'infrastructures municipales et de partage des coûts conformément aux règlements no 233-2011 concernant les ententes relatives à des travaux municipaux et no 403-2023 modifiant le règlement 233-2011 concernant les ententes relatives à des travaux municipaux et abrogeant les règlements no 325-2019 et 337-2019;

ATTENDU la demande faite par Transport SJINS Inc. et les démarches faites avec la municipalité concernant le prolongement d'un développement résidentiel sur les lots 6 550 647 et 6 550 648;

ATTENDU l'entente initiale signée avec Loignon Champ-Carr Inc. conformément à la résolution no 24-10-219;

ATTENDU les modifications faites à cette première entente concernant entre autres :

- Le changement de nom de la compagnie;
- Une mise à jour des plans et devis ainsi que de l'estimation des coûts du projet;
- Le fait que la municipalité sera maître d'œuvre des travaux dans ce projet;
- La date de début et de fin de travaux.

Il est proposé par M. Alain Dumas, secondé par Mme Bianca Perreault et résolu unanimement

QUE l'on autorise M. Martin Rodrigue, maire, et Mme Chantal Poulin, directrice générale / greffière-trésorière, à signer l'entente modifiée avec Transport SJINS Inc. concernant la réalisation de travaux d'infrastructures municipales sur les lots 6 550 647 et 6 550 648 et un partage des coûts relatifs à ces travaux conformément aux règlements no 233-2011 concernant les ententes relatives à des travaux municipaux et no 403-2023 modifiant le règlement 233-2011 concernant les ententes relatives à des travaux municipaux et abrogeant les règlements no 325-2019 et 337-2019;

---

QUE la 1<sup>re</sup> entente signée avec Loignon Champ-Carr Inc., conformément à la résolution no 24-10-219, soit annulée.

Extrait certifié conforme ce 18<sup>e</sup> jour de décembre 2025.

*Chantal Poulin*

Chantal Poulin  
Directrice générale/Greffière-trésorière

**ESTIMATION 100% - PART MUNICIPALITÉ, EXCLUANT LE POINT ZÉRO DE ±170M DE LONG**

ART.	DESCRIPTION DU TRAVAIL	UNITÉ	QUANTITÉ PRÉVUE	PRIX UNITAIRE	MONTANT TOTAL CALCULÉ
	c) 1200 mm de diamètre, avec déflecteur et fond en granite	unité	1	8 500.00 \$	8 500.00 \$
	d) 1200 mm de diamètre, avec déflecteur, palier de sécurité et fond en granite	unité	1	11 500.00 \$	11 500.00 \$
	e) 1500 mm de diamètre, avec déflecteur, palier de sécurité et fond en granite	unité	0.5	16 000.00 \$	8 000.00 \$
2.3.4	Puisard				
	a) Rejet 200mm de diamètre, avec grille rectangulaire auto-ajustable	unité	5.5	4 500.00 \$	24 750.00 \$
	b) Rejet 250mm de diamètre, avec grille circulaire auto-ajustable	unité	3	5 500.00 \$	16 500.00 \$
2.3.5	Puisard réceptacle (provisionnel)	unité	4	3 500.00 \$	14 000.00 \$
2.3.6	Essai d'étanchéité sur conduites et regards, nettoyage, inspection télévisée et essais de déformation du réseau d'égout	prix forfaitaire			4 250.00 \$
2.3.7	Aménagement des puits d'accès pour forage	prix forfaitaire			3 750.00 \$
	<b>Sous-total 2.3 – Travaux d'égout pluvial</b>				<b>293 107.50 \$</b>
2.4	<b>TRAVAUX DE VOIRIE (Sans le point zéro)</b>				
2.4.1	Terrassement et préparation de l'infrastructure				
	a) Rue projeté	m.lin.	173	100.00 \$	17 300.00 \$
	b) Route 173	m <sup>2</sup>	158	20.00 \$	3 160.00 \$
	c) Accès terrain 5 et 88	m.lin.	132.5	80.00 \$	10 600.00 \$
2.4.2	Sous-fondation				
	a) Rue projeté : 500mm de MG-112	m.lin.	161	190.00 \$	30 590.00 \$
	b) Route 173 : 700mm de MG-112	m <sup>2</sup>	160	30.00 \$	4 800.00 \$
2.4.3	Fondation supérieure				
	a) Rue projeté : 250mm de MG-20	m.lin.	161	120.00 \$	19 320.00 \$
	b) Route 173 : 200mm de MG-20	m <sup>2</sup>	160	15.00 \$	2 400.00 \$
2.4.4	Drain de fondations	m.lin.	368	60.00 \$	22 080.00 \$
2.4.5	Revêtement bitumineux				
	a) ESG-14 (PG 58H-34), épaisseur 60 mm (couche de base)	T.M.	187	155.00 \$	28 985.00 \$
	b) ESG-10 (PG 58H-34), épaisseur 40 mm (couche se surface)	T.M.	126	145.00 \$	18 270.00 \$
	c) GB-20 (PG 58H-34), épaisseur 120 mm (couche de base)	T.M.	50	375.00 \$	18 750.00 \$
	d) ESG-10 (PG 58H-34), épaisseur 55 mm (couche de surface)	T.M.	25	300.00 \$	7 500.00 \$
2.4.6	Bordure de béton	m.lin.	309	70.00 \$	21 630.00 \$
2.4.7	Démantèlement de la glissière existante	m.lin.	51	25.00 \$	1 275.00 \$
2.4.8	Glissière de sécurité :				
	a) GSR avec profilé d'acier à double ondulation sur poteaux de bois	m.lin.	67	100.00 \$	6 700.00 \$
	b) GSR avec profilé d'acier à double ondulation sur poteaux d'acier	m.lin.	32.5	150.00 \$	4 875.00 \$
	c) Dispositif d'extrémité - bout rond tampon	unité	4	3 600.00 \$	14 400.00 \$
2.4.9	Aire de virage	m <sup>2</sup>	192.5	15.00 \$	2 887.50 \$
2.4.10	Mise en forme des accotements en MG-20	m.lin.	100	20.00 \$	2 000.00 \$
2.4.11	Planage de revêtement bitumineux	m <sup>2</sup>	90	60.00 \$	5 400.00 \$
	<b>Sous-total 2.4 – Travaux de voirie</b>				<b>242 922.50 \$</b>
2.5	<b>GESTION DES EAUX PLUVIALES (BASSIN DE RÉTENTION) - 100% par Municipalité</b>				
2.5.1	Mise en forme du bassin de rétention	prix forfaitaire			350 000.00 \$
2.5.2	Cellule de prétraitement, incluant entretien	prix forfaitaire			50 000.00 \$
2.5.3	Dynamitage et fragmentation des matériaux de 1 <sup>re</sup> classe	m <sup>3</sup>	17000	30.00 \$	510 000.00 \$
2.5.4	Regard de régulation, incluant déversoirs et ouvrages de contrôle	unité	1	30 000.00 \$	30 000.00 \$
2.5.5	Conduite d'égout pluvial				
	a) 250 mm de diamètre - PVC DR-18	m.lin.	12	350.00 \$	4 200.00 \$
	b) 250 mm de diamètre - PVC DR-35	m.lin.	11	295.00 \$	3 245.00 \$
	c) 450 mm de diamètre - TBA Classe IV	m.lin.	5	350.00 \$	1 750.00 \$
	d) 525 mm de diamètre - TBA Classe IV	m.lin.	22	375.00 \$	8 250.00 \$
	e) 600 mm de diamètre - TBA Classe IV	m.lin.	23	415.00 \$	9 545.00 \$

**ESTIMATION 100% - PART MUNICIPALITÉ, EXCLUANT LE POINT ZÉRO DE ±170M DE LONG**

ART.	DESCRIPTION DU TRAVAIL	UNITÉ	QUANTITÉ PRÉVUE	PRIX UNITAIRE	MONTANT TOTAL CALCULÉ
<b>1.0</b>	<b>GÉNÉRAL</b>				
1.1	Organisation de chantier, signalisation et sécurité sur le chantier	prix forfaitaire			109 500.00 \$
1.2	Protection de l'environnement	prix forfaitaire			5 000.00 \$
1.3	Gestion de l'eau	prix forfaitaire			3 750.00 \$
1.4	Sondages exploratoires	unité	0	1 500.00 \$	-
1.5	Conduites existantes à enlever et/ou désaffecter	prix forfaitaire			2 500.00 \$
1.6	Démantèlement d'un puits et d'un bâtiment	prix forfaitaire			7 500.00 \$
	<b>Total 1.0 – Général</b>				<b>128 250.00 \$</b>
<b>2.0</b>	<b>TRAVAUX GÉNÉRAUX</b>				
<b>2.1</b>	<b>TRAVAUX D'EAU POTABLE (Sans le point zéro)</b>				
2.1.1	Conduite d'eau potable				
	a) 150 mm de diamètre PVC DR-18	m.lin.	197	280.00 \$	55 160.00 \$
	b) 200 mm de diamètre PVC DR-18	m.lin.	99.5	300.00 \$	29 850.00 \$
	c) 150 mm de diamètre - par forage dirigé	m.lin.	20.5	1 200.00 \$	24 600.00 \$
2.1.2	Poteau d'incendie	unité	2.5	10 000.00 \$	25 000.00 \$
2.1.3	Conduite de vidange 50mm de diamètre	unité	0.5	5 500.00 \$	2 750.00 \$
2.1.4	Vanne				
	a) 150mm de diamètre	unité	2.5	3 500.00 \$	8 750.00 \$
	b) 200mm de diamètre	unité	0.5	3 750.00 \$	1 875.00 \$
2.1.5	Branchement d'eau potable				
	a) 20 mm de diamètre	unité	10	1 500.00 \$	15 000.00 \$
	b) 38 mm de diamètre	unité	7	1 800.00 \$	12 600.00 \$
2.1.6	Raccordement à la conduite existante	unité	0	3 500.00 \$	-
2.1.7	Nettoyage, désinfection et essai d'eau potable	prix forfaitaire			2 000.00 \$
2.1.8	Aménagement des puits d'accès pour forage	prix forfaitaire			2 500.00 \$
	<b>Sous-total 2.1 – Travaux d'eau potable</b>				<b>180 085.00 \$</b>
<b>2.2</b>	<b>TRAVAUX D'ÉGOUT SANITAIRE (Sans le point zéro)</b>				
2.2.1	Conduite d'égout sanitaire				
	a) 200 mm de diamètre - PVC DR-35	m.lin.	170.5	285.00 \$	48 592.50 \$
	b) 200 mm de diamètre - PVC DR-26 (classe sanitaire)	m.lin.	123.5	300.00 \$	37 050.00 \$
	c) 200 mm de diamètre - par forage dirigé	m.lin.	29	1 200.00 \$	34 800.00 \$
2.2.2	Regard d'égout				
	a) 900 mm de diamètre, avec fond en "C"	unité	5	6 000.00 \$	30 000.00 \$
	b) 1200 mm de diamètre, avec déflecteur et fond en granite	unité	0.5	8 500.00 \$	4 250.00 \$
	c) 1200 mm de diamètre, avec déflecteur, palier de sécurité et fond en granite	unité	1.5	11 500.00 \$	17 250.00 \$
2.2.3	Branchement d'égout sanitaire				
	a) 125 mm de diamètre - PVC DR-28	unité	10	1 500.00 \$	15 000.00 \$
	b) 150 mm de diamètre - PVC DR-28	unité	7	1 800.00 \$	12 600.00 \$
2.2.4	Essai d'étanchéité sur conduites et regards, nettoyage, inspection télévisée et essais de déformation du réseau d'égout	prix forfaitaire			2 500.00 \$
2.2.5	Raccordement à la conduite existante	unité	1	3 500.00 \$	3 500.00 \$
2.2.6	Aménagement des puits d'accès pour forage	prix forfaitaire			2 500.00 \$
	<b>Sous-total 2.2 – Travaux d'égout sanitaire</b>				<b>208 042.50 \$</b>
<b>2.3</b>	<b>TRAVAUX D'ÉGOUT PUVIAL (Sans le point zéro)</b>				
2.3.1	Conduite d'égout pluvial				
	a) 300 mm de diamètre - TBA Classe III	m.lin.	21.5	300.00 \$	6 450.00 \$
	b) 375 mm de diamètre - TBA Classe III	m.lin.	33.5	320.00 \$	10 720.00 \$
	c) 375 mm de diamètre - TBA Classe IV	m.lin.	20.5	325.00 \$	6 662.50 \$
	d) 450 mm de diamètre - TBA Classe III	m.lin.	73	345.00 \$	25 185.00 \$
	e) 450 mm de diamètre - Par forage dirigé	m.lin.	31.5	1 800.00 \$	56 700.00 \$
	f) 525 mm de diamètre - TBA Classe III	m.lin.	77	370.00 \$	28 490.00 \$
	g) 600 mm de diamètre - TBA Classe III	m.lin.	37	400.00 \$	14 800.00 \$
2.3.2	Branchement d'égout pluvial				
	a) 150 mm de diamètre - PVC DR-28	unité	17	1 800.00 \$	30 600.00 \$
2.3.3	Regard d'égout				
	a) 900 mm de diamètre, avec fond en C	unité	2.5	6 000.00 \$	15 000.00 \$
	b) 1200 mm de diamètre, avec fond en C	unité	1	7 250.00 \$	7 250.00 \$

**ESTIMATION 100% - PART MUNICIPALITÉ, EXCLUANT LE POINT ZÉRO DE ±170M DE LONG**

ART.	DESCRIPTION DU TRAVAIL	UNITÉ	QUANTITÉ PRÉVUE	PRIX UNITAIRE	MONTANT TOTAL CALCULÉ
2.5.6	Vanne				
	a) 250 mm de diamètre	unité	1	5 000.00 \$	5 000.00 \$
2.5.7	Ensemencement				
	H-1 (fond et paroi du bassin)	prix forfaitaire			12 500.00 \$
2.5.8	Clôture à mailles de chaîne, 1,5 mètre de hauteur incl. barrière à battants	m.lin.	383	115.00 \$	44 045.00 \$
2.5.9	Pièces d'extrémités avec grille :				
	a) 450 mm de diamètre	unité	1	1 300.00 \$	1 300.00 \$
	b) 525 mm de diamètre	unité	1	1 425.00 \$	1 425.00 \$
	c) 600 mm de diamètre	unité	1	1 550.00 \$	1 550.00 \$
2.5.10	Parafouille en béton armé				
	a) pour pièce d'extrémité 450mm de diamètre	unité	2	900.00 \$	1 800.00 \$
	b) pour pièce d'extrémité 525mm de diamètre	unité	2	1 000.00 \$	2 000.00 \$
	c) pour pièce d'extrémité 600mm de diamètre	unité	1	1 100.00 \$	1 100.00 \$
2.5.11	Empierrement				
	a) Bassin de rétention ou fossé de drainage : 100-200mm, épaisseur 300mm, incluant géotextile type P2	prix forfaitaire			90 000.00 \$
2.5.12	Rampe d'accès au bassin	m²	205	45.00 \$	9 225.00 \$
2.5.13	Mise en forme d'un fossé	m.lin	70	35.00 \$	2 450.00 \$
<b>Sous-total 2.5 – Gestion des eaux pluviales</b>					<b>1 139 385.00 \$</b>
<b>2.6</b>	<b>PONCEAU (sans celui dans le point zéro)</b>				
2.6.1	Ponceau en béton armé				
	a) 750mm de diamètre	m.lin	0	1 000.00 \$	- \$
	b) 900mm de diamètre	m.lin	7.25	1 500.00 \$	10 875.00 \$
	c) 1800mm de diamètre	m.lin	18.3	4 000.00 \$	73 200.00 \$
2.6.2	Pièces d'extrémités en béton armé				
	a) 750mm de diamètre	unité	0	2 200.00 \$	- \$
	b) 900mm de diamètre	unité	1	2 500.00 \$	2 500.00 \$
	c) 1800mm de diamètre	unité	0.5	8 500.00 \$	4 250.00 \$
2.6.3	Mur de tête évasé en béton armé				
	a) pour ponceau 1800mm de diamètre, incl. parafouille	unité	0.5	25 000.00 \$	12 500.00 \$
2.6.4	Parafouille en béton armé				
	a) pour ponceau 750mm de diamètre	unité	0	1 200.00 \$	- \$
	b) pour ponceau 1800mm de diamètre	unité	0.5	2 500.00 \$	1 250.00 \$
2.6.5	Empierrement				
	a) 100-200mm, épaisseur 300mm, incluant géotextile type P2	m²	0	30.00 \$	- \$
	b) 200-300mm, épaisseur 500mm, incluant géotextile type P2	m²	40	55.00 \$	2 200.00 \$
	d) 300-500mm, épaisseur 800mm, incluant géotextile type P2	m²	42.5	80.00 \$	3 400.00 \$
<b>Sous-total 2.6 – Ponceau</b>					<b>110 175.00 \$</b>
<b>Total 2.0 - Travaux généraux</b>					<b>2 173 717.50 \$</b>
<b>3</b>	<b>QUANTITÉ PROVISIONNELLE (Sans le point zéro)</b>				
3.1	Isolation	m²	58	25.00 \$	1 450.00 \$
3.2	Dynamitage et fragmentation des matériaux de 1 <sup>re</sup> classe	m.lin	107.5	250.00 \$	26 875.00 \$
3.3	Membrane géotextile	m²	683	4.00 \$	2 732.00 \$
3.4	Matériel d'emprunt pour remblai de tranchée				
	a) Classe « A »	m³	205	35.00 \$	7 175.00 \$
3.5	Ensemencement				
	a) H-1	m²	1500	5.00 \$	7 500.00 \$
3.6	Assise complémentaire	m³	25	50.00 \$	1 250.00 \$
3.7	Remblai sans retrait	m³	1.5	300.00 \$	450.00 \$
<b>Total 3.0 – Quantité provisionnelle</b>					<b>47 432.00 \$</b>
<b>SOUS-TOTAL:</b>					<b>2 349 399.50 \$</b>
<b>IMPRÉVUS ET FRAIS INCIDENTS (±8%):</b>					<b>187 673.78 \$</b>
<b>TOTAL (AVANT TAXES):</b>					<b>2 537 073.28 \$</b>
TPS (5,0%)					126 853.66 \$
TVQ (9,975%)					253 073.06 \$
<b>TOTAL (PART MUNICIPALITÉ) - PHASE 1</b>					<b>2 917 000.00 \$</b>

1210014.50 \$  
 1210014.50 \$  
 1371993.10 \$  
 1371993 \$

ART.	DESCRIPTION DU TRAVAIL	UNITÉ	QUANTITÉ PRÉVUE	PRIX UNITAIRE	MONTANT TOTAL CALCULÉ
------	------------------------	-------	-----------------	---------------	-----------------------

**Exclusions:**

- Aménagement des terrains résidentiels et des projets d'ensembles multilogements
- Conception complète (partielle seulement) du réseau d'eau potable, d'égout sanitaire et pluvial des projets d'ensembles #5 et #88
- Décapage
- Déboisement
- Gestion des sols contaminés (si applicable)
- Coûts liés à la demande d'autorisation auprès du MELCCFP
- Coût de la compensation pour la destruction des milieux humides
- Étude géotechnique

*Guillaume Gagnon, ing.*  
 \_\_\_\_\_  
 Guillaume Gagnon, ing.  
 OIQ.: 6018829

19 décembre 2025  
 \_\_\_\_\_  
 Date

**N.B.** Ceci n'est qu'une approximation des coûts pour une réalisation des travaux en 2025-2026 basée sur les prix obtenus pour des projets semblables. Il est possible que le coût réel des travaux diffère à la hausse ou à la baisse selon la période de l'année où ceux-ci seront réalisés, des conditions climatiques lors des travaux, de l'occupation des entrepreneurs à ce moment, des contraintes particulières demandées au contrat par le propriétaire ou exigées par les différentes instances gouvernementales impliquées, des équipements spécifiques requis au projet, etc. Conséquemment, si cette estimation sert de base pour un règlement d'emprunt, il est alors suggéré de prévoir une marge de manœuvre suffisante qui permettra de couvrir un éventail de prix plus large. De plus, veuillez noter que les opinions de Stantec quant aux coûts et l'échéancier du projet sont basés sur les conditions actuelles. Toutefois, en raison de l'évolution constante de la situation, ces opinions ne prennent pas en compte les enjeux émergents liés aux échanges commerciaux, notamment les taxes, les tarifs douaniers et autres facteurs économiques, entre les États-Unis, le Canada, le Mexique et d'autres pays. En conséquence, Stantec ne garantit pas que ces opinions demeureront exactes (et décline toute responsabilité) quant aux répercussions possibles des changements dans les relations commerciales entre ces pays.





## MUNICIPALITE ST-COME-LINIÈRE

## TX Liste d'une sélection de codes de taxe (Matricule)

## Sélection de codes

Matricule	Nom	Terrain		Montant		Donnée de base	Taux	Montant
		Taux	Taux EAE	0.000000	Type			
0102 01 3748 0 000 0000	DETTTE AQUEDUC R = Services municipaux	100.0	100.0	34 800	0	0	0.000000	0.00
0102 03 0793 0 000 0000	DUQUET IMMOBILISATIONS INC. RUE DU PARC-INDUSTRIEL	100.0	100.0	31 100	264 000	0	0.000000	0.00
0102 03 5890 0 000 0000	BOUCHARD FERNAND 1023 ROUTE DU PRESIDENT-KENNEDY	100.0	100.0	38 300	84 700	0	0.000000	0.00
0102 13 0965 0 000 0000	GAUDREAU-RODRIGUE DYLLAN 1031 ROUTE DU PRESIDENT-KENNEDY	100.0	100.0	41 100	162 800	0	0.000000	0.00
0102 14 4000 0 000 0000	VEILLEUX SYLVAIN 1544 RUE BOUCHARD	100.0	100.0	29 000	99 200	0	0.000000	0.00
0102 14 6827 0 000 0000	DUQUET RENALD 1534 RUE BOUCHARD	100.0	100.0	43 900	131 200	0	0.000000	0.00
0102 14 8470 0 000 0000	BEDARD ALAIN 1522 RUE BOUCHARD	100.0	100.0	4 200	7 000	0	0.000000	0.00
0102 23 2969 0 000 0000	MARAS JEAN RUE BOUCHARD	100.0	100.0	44 300	96 200	0	0.000000	0.00
0102 24 0647 0 000 0000	BOUCHARD VANESSA 1517 RUE BOUCHARD	100.0	100.0	25 400	140 500	0	0.000000	0.00
0102 24 3071 0 000 0000	MARAS JEAN 1512 RUE BOUCHARD	100.0	100.0	25 400	171 200	0	0.000000	0.00
0102 33 8082 0 000 0000	BERNARD YVAN 1500 RUE BOUCHARD	100.0	100.0	35 800	466 700	0	0.000000	0.00
0102 35 6721 0 000 0000	HUSKY PORTES ET FENETRES INC. 100 RUE DU PARC-INDUSTRIEL	100.0	100.0	146 900	1 107 900	0	0.000000	0.00
0102 44 3532 0 000 0000	LOIGNON CHAMP-CARR INC. 145 RUE DU PARC-INDUSTRIEL	100.0	100.0	23 300	507 500	0	0.000000	0.00
0102 45 5575 0 000 0000	ENTREPOTS SJC INC. 130 RUE DU PARC-INDUSTRIEL	100.0	100.0	13 900	182 800	0	0.000000	0.00
	9411-6654 QUEBEC INC. 185 RUE DU PARC-INDUSTRIEL							

## TX Liste d'une sélection de codes de taxe (Matricule)

## Sélection de codes

Matricule	Nom	Terrain	Montant	Donnée de base	Taux	Montant
0102 46 3169 0 000 0000	DUMAS CANADA INC.	100.0	136 700	777 100	0	0
195 RUE DU PARC-INDUSTRIEL						9 138.0000
0102 55 2011 0 000 0000	DUQUET IMMOBILISATIONS INC.	100.0	71 500	2 520 900	0	0
190 RUE DU PARC-INDUSTRIEL						25 924.0000
0102 57 7194 0 000 0000	9228-7523 QUEBEC INC.	100.0	47 600	798 700	0	0
305 RUE DES INDUSTRIES						8 463.0000
0102 58 2239 0 000 0000	ENTREPOTS SJC INC.	100.0	49 900	247 800	0	0
315 RUE DES INDUSTRIES						2 977.0000
0102 65 3397 0 000 0000	9133-4599 QUEBEC INC.	100.0	47 300	268 100	0	0
210 RUE DU PARC-INDUSTRIEL						3 154.0000
0102 66 6937 0 000 0000	SOLUTION L.P. INC.	100.0	17 200	205 400	0	0
220 RUE DU PARC-INDUSTRIEL						2 226.0000
0102 68 7382 0 000 0000	9228-7523 QUEBEC INC.	100.0	52 000	0	0	0
310 RUE DES INDUSTRIES						520.0000
0102 69 2533 0 000 0000	PAQ MECANIQUE INC.	100.0	51 700	0	0	0
320 RUE DES INDUSTRIES						517.0000
0102 75 1876 0 000 0000	POULIN VINCENT	100.0	76 600	153 800	0	0
1099 ROUTE DU PRESIDENT-KENNEDY						2 304.0000
0102 75 8881 0 000 0000	GESTION JIMMY BOUGIE INC.	100.0	58 600	0	0	0
ROUTE DU PRESIDENT-KENNEDY						586.0000
0102 76 0169 0 000 0000	TRANSPORT JESSON LESSARD INC.	100.0	33 700	302 200	0	0
230 RUE DU PARC-INDUSTRIEL						3 359.0000
0102 77 6934 0 000 0000	ENTREPRISE RWG INC.	100.0	32 200	209 300	0	0
240 RUE DU PARC-INDUSTRIEL						2 415.0000
0102 78 2738 0 000 0000	JERRY AMUSEMENTS INC.	100.0	61 500	0	0	0
RUE DES INDUSTRIES						615.0000
0102 83 8370 0 000 0000	FOULIOT EVENS	100.0	359 600	634 300	0	0
1133 RUE PRINCIPALE						9 939.0000
0102 84 2693 0 000 0000	BELANGER JULIE	100.0	87 300	200 400	0	0
1120 ROUTE DU PRESIDENT-KENNEDY						2 877.0000
0102 85 4178 0 000 0000	VEILLEUX RENE	100.0	51 700	137 700	0	0
1115 ROUTE DU PRESIDENT-KENNEDY						1 894.0000

Matricule	Nom	Terrain	Montant	Donnée de base	Taux	Montant
0102 85 8078 0 000 0000 1660 RUE VICTOR	DESJARDINS MARTIN	100.0	220 700	2 675.0000	0.000000	0.00
0102 86 2273 0 000 0000 1098 RUE JULIE	BOUGIE JIMMY	100.0	429 800	5 054.0000	0.000000	0.00
0102 86 7073 0 000 0000 1102 RUE JULIE	LEBEL JEAN-PIERRE	100.0	108 500	1 822.0000	0.000000	0.00
0102 86 8130 0 000 0000 1106 RUE JULIE	BELANGER DENIS	100.0	114 600	1 599.0000	0.000000	0.00
0102 86 9907 0 000 0000 1656 RUE VICTOR	THERRIEN LEO	100.0	246 400	2 841.0000	0.000000	0.00
0102 87 6242 0 000 0000 1096 RUE JULIE	FAUCHER ETIENNE	100.0	162 500	1 956.0000	0.000000	0.00
0102 87 8868 0 000 0000 1092 RUE JULIE	LOIGNON ANDY	100.0	173 000	2 190.0000	0.000000	0.00
0102 95 4093 0 000 0000 1653 RUE VICTOR	BEAUDOIN JEAN-PIERRE	100.0	127 000	1 876.0000	0.000000	0.00
0102 96 2574 0 000 0000 1105 RUE JULIE	BELANGER-DUMAS GUILLAUME	100.0	130 500	1 679.0000	0.000000	0.00
0102 96 3646 0 000 0000 RUE VICTOR	BELANGER STEEVE	100.0	0	438.0000	0.000000	0.00
0102 96 6386 0 000 0000 1638 RUE VICTOR	GILBERT ALAIN	100.0	185 200	2 440.0000	0.000000	0.00
0102 96 8032 0 000 0000 1639 RUE VICTOR	PARENT JEAN-ROBERT	100.0	134 000	2 090.0000	0.000000	0.00
0102 97 0914 0 000 0000 1101 RUE JULIE	POULIN REJEAN	100.0	128 900	2 008.0000	0.000000	0.00
0102 97 1998 0 000 0000 1089 RUE JULIE	LEBEL STEVEN	100.0	177 400	2 246.0000	0.000000	0.00
0102 97 3458 0 000 0000 1098 RUE CAROL	CARRIER JEAN-GUY	100.0	297 200	3 312.0000	0.000000	0.00
0102 97 4628 0 000 0000 1102 RUE CAROL	MORIN FRANCE	100.0	98 900	1 470.0000	0.000000	0.00

Matricule	Nom	Terrain	Montant	Donnée de base	Taux	Montant
0102 97 8966 0 000 0000	POULIN MICHEL	100.0	59 900	136 100	0	0
1101 RUE CAROL						1 960.0000
0102 98 5828 0 000 0000	PAQUET ROBERT	100.0	58 300	196 400	0	0
1093 RUE CAROL						2 547.0000
0102 98 7600 0 000 0000	MILETTE MARTIN	100.0	37 000	177 700	0	0
1097 RUE CAROL						2 147.0000
0102 98 9649 0 000 0000	POULIN ROGER	100.0	60 500	150 600	0	0
1098 RUE ISABELLE						2 111.0000
0201 38 3490 0 000 0000	GRENIER SYLVAIN	100.0	34 600	181 300	0	0
1667 RUE GRENIER						2 159.0000
0201 39 0389 0 000 0000	GIGUERE SIMON	100.0	28 800	116 300	0	0
1645 10e rue Ouest						1 451.0000
0201 39 2161 0 000 0000	GAGNON MARTINE	100.0	600	0	0	6.0000
10e rue Ouest						0.000000
0201 39 9173 0 000 0000	DOYON PHILIPPE	100.0	31 900	157 300	0	0
1635 10e rue Ouest						1 892.0000
0201 48 1959 0 000 0000	CAOQUETTE SYLVAIN	100.0	29 800	185 000	0	0
1661 RUE GRENIER						2 148.0000
0201 48 5780 0 000 0000	MORIN-MOISAN MAXIME	100.0	24 500	137 300	0	0
1657 RUE GRENIER						1 618.0000
0201 49 0906 0 000 0000	POULIN CLAUDETTE	100.0	60 400	192 500	0	0
1660 RUE GRENIER						2 529.0000
0201 49 7438 0 000 0000	POMERLEAU CHARLES	100.0	31 800	187 300	0	0
1654 RUE GRENIER						2 191.0000
0201 59 0003 0 000 0000	GAGNON KAROLANE	100.0	32 900	192 000	0	0
1651 RUE GRENIER						2 249.0000
0201 59 1457 0 000 0000	GAGNE JOHANNE	100.0	28 800	0	0	288.0000
RUE GRENIER						0.000000
0201 59 3873 0 000 0000	MISSION GESTION J.B.K. INC.	100.0	10 100	183 800	0	0
1632 RUE GRENIER						1 939.0000
0201 59 3924 0 000 0000	BEDARD MARCO	100.0	19 400	177 200	0	0
1647 RUE GRENIER						1 966.0000

Matricule	Nom	Terrain	Montant	Donnée de base	Taux	Montant
0201 59 5180 0 000 0000	MISSION GESTION J.B.K. INC.	100.0	9 900	183 800	0	1 937.0000
1630 RUE GRENIER						0.000000
0201 59 6486 0 000 0000	MISSION GESTION J.B.K. INC.	100.0	9 900	183 800	0	1 937.0000
1626 RUE GRENIER						0.000000
0201 59 7793 0 000 0000	MISSION GESTION J.B.K. INC.	100.0	9 800	183 800	0	1 936.0000
1624 RUE GRENIER						0.000000
0201 59 9735 0 000 0000	GUAY YVAN	100.0	31 900	123 900	0	1 558.0000
1625 RUE GRENIER						0.000000
0201 69 1464 0 000 0000	POULIN GERALD	100.0	22 600	153 600	0	1 762.0000
1617 RUE GRENIER						0.000000
0201 69 4481 0 000 0000	BEDARD KEVIN	100.0	21 200	99 500	0	1 207.0000
1306 1RE AVENUE OUEST						0.000000
0202 02 4274 0 000 0000	BEAUDOIN MICHEL	100.0	14 900	78 000	0	929.0000
1181 RUE PRINCIPALE						0.000000
0202 02 6281 0 000 0000	BELANGER JEAN-MARC	100.0	22 700	117 100	0	1 398.0000
1183 RUE PRINCIPALE						0.000000
0202 02 6446 0 000 0000	LEBEL PIER-OLIVIER	100.0	15 800	70 200	0	860.0000
1198 RUE PRINCIPALE						0.000000
0202 03 1438 0 000 0000	GALARNEAU SYLVAIN	100.0	15 200	46 200	0	614.0000
1173 2E AVENUE						0.000000
0202 03 2577 0 000 0000	BOUCHARD MORIN HUGUETTE	100.0	49 600	126 500	0	1 761.0000
1177 2E AVENUE						0.000000
0202 03 7407 0 000 0000	THIBODEAU-LACASSE MARKANDRE	100.0	67 000	272 300	0	3 393.0000
1195 RUE PRINCIPALE						0.000000
0202 05 0298 0 000 0000	BELANGER PASCAL	100.0	92 100	105 000	0	1 971.0000
1133 ROUTE DU PRESIDENT-KENNEDY						0.000000
0202 06 2273 0 000 0000	BISSON CELINE	100.0	62 000	184 400	0	2 464.0000
1633 RUE VICTOR						0.000000
0202 06 9334 0 000 0000	LES IMMEUBLES CGF, S.E.C.	100.0	147 000	2 251 300	0	23 983.0000
1141 à 1147 ROUTE DU PRESIDENT-KENNEDY						0.000000
0202 07 0525 0 000 0000	BROCHU CAROL	100.0	59 400	149 300	0	2 087.0000
1628 RUE VICTOR						0.000000

## TX Liste d'une sélection de codes de taxe (Matricule)

## Sélection de codes

Matricule	Nom	Terrain	Montant	Donnée de base	Taux	Montant
0202 07 2490 0 000 0000	LOIGNON LOUISE	100.0	38 500	150 500	0	1 890.0000
1106 RUE ISABELLE						0.000000
0202 07 3957 0 000 0000	BOUCHER ERIC	100.0	54 000	0	0	540.0000
RUE VICTOR						0.000000
0202 07 5305 0 000 0000	CLOUTIER BENOIT	100.0	43 100	171 000	0	2 141.0000
1629 RUE VICTOR						0.000000
0202 07 7931 0 000 0000	DELEPINE ROMUALD	100.0	43 100	259 000	0	3 021.0000
1623 RUE VICTOR						0.000000
0202 08 0987 0 000 0000	FOLEY GABRIEL	100.0	34 700	117 700	0	1 524.0000
1082 RUE ISABELLE						0.000000
0202 08 1117 0 000 0000	GUAY GAETANNE	100.0	36 700	108 200	0	1 449.0000
1102 RUE ISABELLE						0.000000
0202 08 4761 0 000 0000	VENABLE KEVEN	100.0	59 500	186 400	0	2 459.0000
1097 RUE ISABELLE						0.000000
0202 08 6025 0 000 0000	LAROCHELLE SYLVIO	100.0	42 000	123 800	0	1 658.0000
1105 RUE ISABELLE						0.000000
0202 08 7689 0 000 0000	VEILLEUX STEEVE	100.0	39 300	222 300	0	2 616.0000
1087 RUE ISABELLE						0.000000
0202 08 8651 0 000 0000	CLOUTIER DENIS	100.0	31 500	0	0	315.0000
RUE LUCIE						0.000000
0202 08 9006 0 000 0000	BLAIS DIANE	100.0	90 800	128 500	0	2 193.0000
1618 RUE VICTOR						0.000000
0202 09 3108 0 000 0000	MORIN RICHARD	100.0	34 600	150 300	0	1 849.0000
1090 RUE ISABELLE						0.000000
0202 09 7148 0 000 0000	VEILLEUX MARCO	100.0	74 600	214 400	0	2 890.0000
1086 RUE ISABELLE						0.000000
0202 09 9710 0 000 0000	DUMAS ALAIN	100.0	33 900	105 200	0	1 391.0000
1083 RUE ISABELLE						0.000000
0202 11 6258 0 000 0000	PAQUET JOEY	100.0	31 100	28 400	0	595.0000
1218 1RE AVENUE OUEST						0.000000
0202 12 2192 0 000 0000	VEILLEUX FREDERIC	100.0	15 400	100 800	0	1 162.0000
1197 RUE PRINCIPALE						0.000000

Matricule	Nom	Terrain	Montant	Donnée de base	Taux	Montant
0202 12 4296 0 000 0000	FAUCHER FREDERICK	100.0	11 800	57 700	0	0
1199 RUE PRINCIPALE						695.0000
0202 12 5467 0 000 0000	9395-2778 QUEBEC INC.	100.0	26 200	126 900	0	0
1202 RUE PRINCIPALE						1 531.0000
0202 12 9576 0 000 0000	MORIN HELENE	100.0	46 800	76 700	0	0
1208 RUE PRINCIPALE						1 235.0000
0202 13 1374 0 000 0000	BOUCHARD PIERRE	100.0	48 100	118 600	0	0
1189 2E AVENUE						1 667.0000
0202 13 1748 0 000 0000	LACASSE MARCO	100.0	19 700	147 000	0	0
1185 2E AVENUE						1 667.0000
0202 13 3315 0 000 0000	MORIN CLAUDETTE	100.0	17 500	115 300	0	0
1188 2E AVENUE						1 328.0000
0202 13 6001 0 000 0000	TOULOUSE SUZIE	100.0	9 500	85 600	0	0
1201 RUE PRINCIPALE						951.0000
0202 13 6018 0 000 0000	BEAUDOIN MICHEL	100.0	6 100	10 100	0	0
5e rue						162.0000
0202 13 8512 0 000 0000	BEAUDOIN MICHEL	100.0	14 400	110 100	0	0
1203 RUE PRINCIPALE						1 245.0000
0202 13 9063 0 000 0000	VALADE REJEAN	100.0	58 400	100 500	0	0
1192 2E AVENUE						1 589.0000
0202 14 5759 0 000 0000	PNP IMMOBILIER INC.	100.0	192 200	0	0	0
ROUTE DU PRESIDENT-KENNEDY						1 922.0000
0202 16 5435 0 000 0000	PNP IMMOBILIER INC.	100.0	100	0	0	0
ROUTE DU PRESIDENT-KENNEDY						1.0000
0202 17 0557 0 000 0000	LARIVIERE MAXIME	100.0	43 400	180 700	0	0
1619 RUE VICTOR						2 241.0000
0202 17 3183 0 000 0000	VEILLEUX JOHNNY	100.0	43 500	203 100	0	0
1617 RUE VICTOR						2 466.0000
0202 18 1378 0 000 0000	MORIN JULIE	100.0	44 300	158 900	0	0
1104 RUE LUCIE						2 032.0000
0202 18 2946 0 000 0000	VEILLEUX JULIEN	100.0	47 200	176 200	0	0
1614 RUE VICTOR						2 234.0000

Matricule	Nom	Terrain	Montant	Donnée de base	Taux	Montant
0202 18 6112 0 000 0000	POULIN EMILIE	100.0	0	535.0000	0.000000	0.00
	RUE VICTOR					
0202 19 3736 0 000 0000	BEAUDOIN LUCIE	100.0	138 400	2 124.0000	0.000000	0.00
	1097 RUE LUCIE					
0202 19 8926 0 000 0000	VEILLEUX MAXIME	100.0	210 000	2 793.0000	0.000000	0.00
	1105 RUE LUCIE					
0202 20 9167 0 000 0000	COTE ELIETTE	100.0	149 600	1 846.0000	0.000000	0.00
	1655 9e rue Ouest					
0202 21 0168 0 000 0000	PAQUET BERNARD	100.0	22 800	435.0000	0.000000	0.00
	1222 IRE AVENUE OUEST					
0202 21 0246 0 000 0000	DUMAS RICHARD	100.0	400	4.0000	0.000000	0.00
	IRE AVENUE OUEST					
0202 21 2676 0 000 0000	MORIN GERVAIS	100.0	105 100	1 224.0000	0.000000	0.00
	1230 IRE AVENUE OUEST					
0202 21 3120 0 000 0000	POIRIER LAURENT	100.0	159 100	1 878.0000	0.000000	0.00
	1652 9e rue Ouest					
0202 21 4970 0 000 0000	BEAULIEU PATRICK	100.0	285 900	3 068.0000	0.000000	0.00
	1232 IRE AVENUE OUEST					
0202 21 7570 0 000 0000	DUMAS RICHARD	100.0	111 300	1 380.0000	0.000000	0.00
	1234 IRE AVENUE OUEST					
0202 21 9983 0 000 0000	LAMONTAGNE PATRICK	100.0	89 700	1 091.0000	0.000000	0.00
	1236 IRE AVENUE OUEST					
0202 23 3111 0 000 0000	ROY GABRIEL	100.0	100 800	1 156.0000	0.000000	0.00
	1205 RUE PRINCIPALE					
0202 23 3848 0 000 0000	POULIN MARTIN	100.0	204 100	2 391.0000	0.000000	0.00
	1205 2E AVENUE					
0202 23 6480 0 000 0000	PAQUET HUGO	100.0	129 900	1 483.0000	0.000000	0.00
	1615 6e rue					
0202 23 6645 0 000 0000	VIGNEAULT LINE	100.0	126 700	1 532.0000	0.000000	0.00
	1209 2E AVENUE					
0202 23 8230 0 000 0000	MARCOUX MICHEL	100.0	91 100	1 067.0000	0.000000	0.00
	1213 2E AVENUE					

Matricule	Nom	Terrain	Montant	Donnée de base	Taux	Montant
0202 23 8672 0 000 0000 1616 6e rue	TALBOT PATRICK	100.0	15 800	102 600	0	1 184.0000
0202 23 9894 0 000 0000 1614 6e rue	COMPTABILITE PAQUET ET COTE INC.	100.0	27 100	69 800	0	969.0000
0202 24 3176 0 000 0000 1580 5e rue	RODRIGUE SYLVIO	100.0	51 500	115 900	0	1 674.0000
0202 24 7456 0 000 0000 1590 5e rue	LECLERC RENALD	100.0	44 500	153 700	0	1 982.0000
0202 25 5821 0 000 0000 1570 5e rue	JACQUES LUC	100.0	32 800	139 100	0	1 719.0000
0202 25 8144 0 000 0000 1560 5e rue	MORIN STEEVE	100.0	28 900	180 900	0	2 098.0000
0202 26 7533 0 000 0000 1169 ROUTE DU PRESIDENT-KENNEDY	BOUCHARD NICOLE	100.0	91 600	149 200	0	2 408.0000
0202 27 8193 0 000 0000 ROUTE DU PRESIDENT-KENNEDY	PNP IMMOBILIER INC.	100.0	241 800	0	0	2 418.0000
0202 29 7575 0 000 0000 1605 RUE VICTOR	DALLAIRE LUC	100.0	68 000	246 800	0	3 148.0000
0202 30 1391 0 000 0000 1651 9e rue Ouest	LARIVIERE BERTHIER	100.0	15 900	54 000	0	699.0000
0202 30 3198 0 000 0000 1647 9e rue Ouest	CHAMBERLAND MARIE-EVE	100.0	16 200	84 200	0	1 004.0000
0202 30 4160 0 000 0000 1638 10e rue Ouest	TANGUAY ERIC	100.0	25 800	156 500	0	1 823.0000
0202 30 4209 0 000 0000 1641 10e rue Ouest	BELANGER MARC	100.0	15 600	107 300	0	1 229.0000
0202 30 6015 0 000 0000 1639 10e rue Ouest	MULTI-TRAVAUX PATRICK FORTIN	100.0	15 200	43 700	0	589.0000
0202 30 8024 0 000 0000 1637 10e rue Ouest	CLOUTIER MARIE-ANDREE	100.0	16 500	94 500	0	1 110.0000
0202 30 8283 0 000 0000 1636 10e rue Ouest	POULIN CHRISTIAN	100.0	34 300	215 100	0	2 494.0000

TX Liste d'une sélection de codes de taxe (Matricule)  
Sélection de codes

Matricule	Nom	Terrain	Montant	Donnée de base	Taux	Montant
0202 31 0642 0 000 0000 1646 9e rue Ouest	VACHON MICHAEL	100.0	17 900	121 600	0	0
0202 31 2187 0 000 0000	GESTION DAKEM INC.	100.0	16 300	64 300	0	0
1238 1RE AVENUE OUEST		100.0	31 100	200 600	0	0
0202 31 3753 0 000 0000 1638 9e rue Ouest	LACHANCE CLAUDE	100.0	19 300	82 300	0	0
0202 31 4390 0 000 0000	BOUCHARD GAETANNE	100.0	16 100	165 400	0	0
1240 1RE AVENUE OUEST		100.0	13 800	103 200	0	0
0202 31 4909 0 000 0000 1645 9e rue Ouest	GOULET ANDREE-ANNE	100.0	33 100	104 600	0	0
0202 31 6616 0 000 0000 1639 9e rue Ouest	LARIVIERE CHRISTIANE	100.0	18 100	109 700	0	0
0202 31 8377 0 000 0000	BEAUDOIN-THIBODEAU GUILLAUME	100.0	19 000	117 600	0	0
1630 à 1632 9e rue Ouest		100.0	8 800	62 800	0	0
0202 31 8626 0 000 0000 1637 9e rue Ouest	LACHANCE ROBERT	100.0	34 300	133 900	0	0
0202 32 7102 0 000 0000	DULAC CATHY	100.0	46 300	148 900	0	0
1242 1RE AVENUE OUEST		100.0	30 400	92 900	0	0
0202 32 9809 0 000 0000	BARRAS PIERRE	100.0	38 300	119 200	0	0
1244 1RE AVENUE OUEST		100.0	28 200	195 500	0	0
0202 33 2139 0 000 0000	DROUIN DANIEL	100.0	47 300	152 400	0	0
1229 RUE PRINCIPALE		100.0	1606 7e rue			
0202 33 4063 0 000 0000	BOLDUC JEAN-LOUIS	100.0	30 400	92 900	0	0
1606 7e rue		100.0	38 300	119 200	0	0
0202 33 8734 0 000 0000	BEAUDOIN RENALD	100.0	28 200	195 500	0	0
1601 7e rue		100.0	47 300	152 400	0	0
0202 33 9675 0 000 0000	ST-PIERRE CHRISTOPHER	100.0	1609 7e rue			
1609 7e rue		100.0	1575 5e rue			
0202 34 1265 0 000 0000	BELANGER REGIS	100.0	0202 34 1626 0 000 0000			
1575 5e rue		100.0	1610 6e rue			
0202 34 1626 0 000 0000	LABBE ANDRE	100.0				
1610 6e rue		100.0				

## TX Liste d'une sélection de codes de taxe (Matricule)

## Sélection de codes

Matricule	Nom	Terrain	Montant	Donnée de base	Taux	Montant
0202 34 3285 0 000 0000 1565 5e rue	CHABOT SIMON	100.0	21 000	171 200	0	1 922.0000
0202 34 6740 0 000 0000 1604 6e rue	BOLDUC JEAN-PHILIPPE	100.0	45 100	177 900	0	2 230.0000
0202 35 1348 0 000 0000 1550 5e rue	FORTIN STEPHANE	100.0	23 900	189 300	0	2 132.0000
0202 35 4004 0 000 0000 1557 5e rue	VEILLEUX MAXIME	100.0	12 700	110 200	0	1 229.0000
0202 35 4812 0 000 0000 1555 5e rue	VEILLEUX MAXIME	100.0	11 700	110 200	0	1 219.0000
0202 35 6630 0 000 0000 1545 5e rue	LANDRY JEAN-PHILIPPE	100.0	39 400	170 000	0	2 094.0000
0202 36 6041 0 000 0000 1187 à 1191 ROUTE DU PRESIDENT-KENNEDY	PLANTE SERGE	100.0	71 900	280 200	0	3 521.0000
0202 40 2851 0 000 0000 1633 10e rue Ouest	POMERLEAU MARC-DONALD	100.0	23 800	108 300	0	1 321.0000
0202 40 5164 0 000 0000 1631 10e rue Ouest	CHAMPAGNE NOELLA	100.0	18 000	156 600	0	1 746.0000
0202 40 7076 0 000 0000 1627 10e rue Ouest	BOURQUE CLAUDETTE	100.0	16 800	68 900	0	857.0000
0202 40 9111 0 000 0000 12e rue Ouest	HOULE DANY	100.0	3 000	6 100	0	91.0000
0202 40 9496 0 000 0000 1621 10e rue Ouest	PAQUET GABY	100.0	27 100	79 300	0	1 064.0000
0202 41 0471 0 000 0000 1626 9e rue Ouest	NADEAU ERIK	100.0	11 200	78 300	0	895.0000
0202 41 0736 0 000 0000 1633 9e rue Ouest	BELANGER REJEAN	100.0	15 400	124 700	0	1 401.0000
0202 41 1803 0 000 0000 1630 10e rue Ouest	VACHON JIMMY	100.0	22 700	121 100	0	1 438.0000
0202 41 2344 0 000 0000 1629 9e rue Ouest	NADEAU STEPHANIE	100.0	11 000	62 200	0	732.0000

Matricule	Nom	Terrain	Montant	Donnée de base	Taux	Montant
0202 41 2686 0 000 0000 1622 9e rue Ouest	MORIN-VAILLANCOURT STEVEN	100.0	11 600	78 900	0	0.000000
0202 41 4455 0 000 0000 1625 9e rue Ouest	POULIN PASCAL	100.0	21 400	73 400	0	0.000000
0202 41 5221 0 000 0000 1618 10e rue Ouest	LES CONSTRUCTIONS ALEX LESSARD	100.0	29 600	624 200	0	0.000000
0202 41 6869 0 000 0000 1619 9e rue Ouest	PAQUET JEAN-MARC	100.0	16 500	102 300	0	0.000000
0202 41 8741 0 000 0000 1616 10e rue Ouest	LABBE GAETAN	100.0	25 500	259 000	0	0.000000
0202 41 9481 0 000 0000 1264 1RE AVENUE OUEST	BELANGER YVAN	100.0	21 600	147 600	0	0.000000
0202 42 3311 0 000 0000 1248 1RE AVENUE OUEST	DUMAS CLAUDE	100.0	5 200	89 500	0	0.000000
0202 42 3334 0 000 0000 1246 1RE AVENUE OUEST	ROY JESSICA	100.0	10 000	76 400	0	0.000000
0202 42 4701 0 000 0000 1250 1RE AVENUE OUEST	COUTURE DANY	100.0	10 200	70 400	0	0.000000
0202 42 6503 0 000 0000 1256 1RE AVENUE OUEST	POULIN RENALD	100.0	10 100	103 100	0	0.000000
0202 43 1736 0 000 0000 1239 RUE PRINCIPALE	MORISSETTE JEAN-YVES	100.0	35 200	144 600	0	0.000000
0202 43 4149 0 000 0000 1586 8e RUE	BERNARD MARIO	100.0	24 900	100 600	0	0.000000
0202 43 5809 0 000 0000 1241 RUE PRINCIPALE	POULIN MARCO	100.0	8 500	82 900	0	0.000000
0202 43 6944 0 000 0000 1596 8e RUE	MAHEUX JACQUES	100.0	44 000	110 200	0	0.000000
0202 43 7407 0 000 0000 1243 RUE PRINCIPALE	POULIN NOEMY	100.0	10 200	117 300	0	0.000000
0202 43 9905 0 000 0000 1247 RUE PRINCIPALE	LOIGNON MICHEL	100.0	18 300	66 200	0	0.000000

Matricule	Nom	Terrain	Montant	Donnée de base	Taux	Montant
0202 45 0054 0 000 0000	BRETON SIMON	100.0	43 700	233 000	0	0
1190 ROUTE DU PRESIDENT-KENNEDY						2 767.0000
0202 45 5130 0 000 0000	BOLDUC PIERRE	100.0	63 300	310 500	0	0
1200 ROUTE DU PRESIDENT-KENNEDY						3 738.0000
0202 50 2688 0 000 0000	LANDRY BRYAN	100.0	19 000	97 000	0	0
1282 IRE AVENUE OUEST						1 160.0000
0202 50 5973 0 000 0000	ROY ELSA	100.0	25 500	177 100	0	0
1618 12e rue Ouest						2 026.0000
0202 50 7126 0 000 0000	POULIN LINDA	100.0	19 700	76 400	0	0
1296 IRE AVENUE OUEST						961.0000
0202 50 8494 0 000 0000	FERLAND STEPHANIE	100.0	16 400	38 400	0	0
1290 IRE AVENUE OUEST						548.0000
0202 50 9876 0 000 0000	ROY PATRICK	100.0	15 400	176 100	0	0
1294 à 1294-B IRE AVENUE OUEST						1 915.0000
0202 50 9905 0 000 0000	BROCHU GINETTE	100.0	23 300	16 700	0	0
RUE GRENIER						400.0000
0202 51 1858 0 000 0000	BELANGER YVAN	100.0	21 400	190 500	0	0
1614 10e rue Ouest						2 119.0000
0202 51 2019 0 000 0000	BERGERON PIERRE	100.0	8 400	74 000	0	0
1619 10e rue Ouest						824.0000
0202 51 5619 0 000 0000	ROY GUILLAUME	100.0	35 700	590 000	0	0
1280 à 1284 IRE AVENUE OUEST						6 257.0000
0202 51 6087 0 000 0000	LACHANCE JACQUES	100.0	14 400	142 100	0	0
1275 IRE AVENUE OUEST						1 565.0000
0202 51 7780 0 000 0000	BERNARD CLAUDE	100.0	14 700	77 700	0	0
1277 IRE AVENUE OUEST						924.0000
0202 51 9867 0 000 0000	RANCOURT ETIENNE	100.0	27 300	151 600	0	0
1279 IRE AVENUE OUEST						1 789.0000
0202 52 1619 0 000 0000	NADEAU GILLES	100.0	47 000	134 900	0	0
1267 IRE AVENUE OUEST						1 819.0000
0202 52 6493 0 000 0000	GAUTHIER MAXIME	100.0	14 800	130 200	0	0
1259 RUE PRINCIPALE						1 450.0000

Matricule	Nom	Terrain	14 000	72 900	0	Montant	Donnée de base	Taux	Montant
0202 52 8288 0 000 0000	LESSARD MARILENE	100.0	14 000	72 900	0	0	869.0000	0.000000	0.00
1261 à 1263 RUE PRINCIPALE									
0202 52 9452 0 000 0000	MUN. DE SAINT-COME-LINIÈRE	100.0	0	0	200	0	0.0000	0.000000	0.00
1262 RUE PRINCIPALE									
0202 52 9983 0 000 0000	LEBLOND ANTOINE	100.0	12 900	102 100	0	0	1 150.0000	0.000000	0.00
1265 RUE PRINCIPALE									
0202 53 2113 0 000 0000	QUIROUETTE GILES	100.0	18 700	104 900	0	0	1 236.0000	0.000000	0.00
1251 RUE PRINCIPALE									
0202 53 5256 0 000 0000	CAVALIA INC. FAILLITE	100.0	51 400	432 000	0	0	4 834.0000	0.000000	0.00
1255 RUE PRINCIPALE									
0202 53 8126 0 000 0000	VACCHIO ANTHONY	100.0	36 500	56 700	0	0	932.0000	0.000000	0.00
1257 2E AVENUE									
0202 54 1215 0 000 0000	DESCHENES GUY	100.0	92 600	88 000	0	0	1 806.0000	0.000000	0.00
1576 8e RUE									
0202 54 4160 0 000 0000	VEILLEUX FRANCIS	100.0	41 600	133 100	0	0	1 747.0000	0.000000	0.00
1568 8e RUE									
0202 54 5984 0 000 0000	BRUNEAU SYLVIE	100.0	34 700	54 100	0	0	888.0000	0.000000	0.00
1562 8e RUE									
0202 54 8121 0 000 0000	BOUGIE CHRISTIAN	100.0	38 500	0	0	0	385.0000	0.000000	0.00
1569 8e RUE									
0202 54 9548 0 000 0000	ROY ANDRE	100.0	41 700	312 200	0	0	3 539.0000	0.000000	0.00
1565 8e RUE									
0202 55 1411 0 000 0000	BOLDUC JEAN-FRANCOIS	100.0	74 600	326 600	0	0	4 012.0000	0.000000	0.00
1220 ROUTE DU PRESIDENT-KENNEDY									
0202 55 8513 0 000 0000	BERNARD REAL	100.0	44 900	144 000	0	0	1 889.0000	0.000000	0.00
1554 8e RUE									
0202 56 2956 0 000 0000	LAPIERRE REGIS	100.0	101 100	195 400	0	0	2 965.0000	0.000000	0.00
1195 ROUTE DU PRESIDENT-KENNEDY									
0202 56 7845 0 000 0000	DUQUETTE MARTIN	100.0	92 400	96 300	0	0	1 887.0000	0.000000	0.00
1209 ROUTE DU PRESIDENT-KENNEDY									
0202 60 1043 0 000 0000	ST-PIERRE YVAN	100.0	20 100	85 700	0	0	1 058.0000	0.000000	0.00
1300 1RE AVENUE OUEST									

Matricule	Nom	Terrain	20 400	22 300	0	Montant	Donnée de base	Taux	Montant
0202 60 2818 0 000 0000	GESTION LINIERE INC. 1304 1RE AVENUE OUEST	100.0	20 400	22 300	0	0	427.0000	0.000000	0.00
0202 61 1759 0 000 0000	POULIN JEAN-FRANCOIS 1281 1RE AVENUE OUEST	100.0	7 200	39 700	0	0	469.0000	0.000000	0.00
0202 61 3252 0 000 0000	LANDRY JEROME 1596 à 1602 RUE DU PONT	100.0	15 300	201 100	0	0	2 164.0000	0.000000	0.00
0202 61 6502 0 000 0000	9533-4850 QUEBEC INC. 1295 1RE AVENUE OUEST	100.0	39 100	588 400	0	0	6 275.0000	0.000000	0.00
0202 62 2441 0 000 0000	VEILLEUX VINCENT RUE PRINCIPALE	100.0	300	0	0	0	3.0000	0.000000	0.00
0202 62 2479 0 000 0000	POIRIER ALAIN 1269 RUE PRINCIPALE	100.0	18 900	120 000	0	0	1 389.0000	0.000000	0.00
0202 62 4134 0 000 0000	MAHEUX PATSY 1276 RUE PRINCIPALE	100.0	9 700	98 900	0	0	1 086.0000	0.000000	0.00
0202 62 5071 0 000 0000	GESTION BOIVIN & BOUTIN INC. 1273 RUE PRINCIPALE	100.0	27 600	134 500	0	0	1 621.0000	0.000000	0.00
0202 62 5731 0 000 0000	VEILLEUX VINCENT 1278 à 1280 RUE PRINCIPALE	100.0	9 200	184 600	0	0	1 938.0000	0.000000	0.00
0202 62 7820 0 000 0000	LETOURNEAU SYLVIE 1282 RUE PRINCIPALE	100.0	26 300	196 800	0	0	2 231.0000	0.000000	0.00
0202 62 7864 0 000 0000	LOIGNON CARMELLE 1279 RUE PRINCIPALE	100.0	22 000	67 800	0	0	898.0000	0.000000	0.00
0202 62 9597 0 000 0000	LACASSE MARCO 1279-A à 1279-C 2E AVENUE	100.0	17 100	182 100	0	0	1 992.0000	0.000000	0.00
0202 63 1440 0 000 0000	ROUTHIER DONALD 1261 2E AVENUE	100.0	27 900	111 700	0	0	1 396.0000	0.000000	0.00
0202 63 2321 0 000 0000	LACASSE MARCO 1265 à 1267 2E AVENUE	100.0	16 100	135 400	0	0	1 515.0000	0.000000	0.00
0202 63 4420 0 000 0000	POULIN LOUIS-HEBERT 1271 2E AVENUE	100.0	22 000	144 300	0	0	1 663.0000	0.000000	0.00
0202 63 4992 0 000 0000	DOYON CHRISTINE 1269 8e RUE A	100.0	50 500	260 400	0	0	3 109.0000	0.000000	0.00

Matricule	Nom	Terrain	Montant	Donnée de base	Taux	Montant
0202 63 5804 0 000 0000 1273 2E AVENUE	GELINEAU-VEILLEUX CHANTALE	100.0	13 400	66 000	0	794.0000
0202 63 7505 0 000 0000 1277 2E AVENUE	GILBERT KLOE	100.0	14 300	152 700	0	1 670.0000
0202 63 7751 0 000 0000 1270 8e RUE A	BEDARD SUZANNE	100.0	54 100	159 700	0	2 138.0000
0202 63 9885 0 000 0000 1280 8e RUE A	POMERLEAU SYLVAIN	100.0	44 200	162 400	0	2 066.0000
0202 64 1082 0 000 0000 1561 8e RUE	BOILY GABRIEL	100.0	22 400	102 900	0	1 253.0000
0202 64 2216 0 000 0000 1267 8e RUE A	SIMARD MARC	100.0	85 100	154 000	0	2 391.0000
0202 64 4475 0 000 0000 1240 3e avenue	POULIN LUCIEN	100.0	46 800	129 900	0	1 767.0000
0202 64 6856 0 000 0000 1244 3e avenue	DOYON FRANCOIS	100.0	40 400	162 900	0	2 033.0000
0202 64 9236 0 000 0000 1246 3e avenue	BEDARD MATHIEU	100.0	43 200	198 800	0	2 420.0000
0202 64 9898 0 000 0000 1245 3e avenue	TREMBLAY GAETAN	100.0	56 100	182 500	0	2 386.0000
0202 65 1543 0 000 0000 1546 8e RUE	PAQUET MARTIN	100.0	42 400	119 500	0	1 619.0000
0202 65 2900 0 000 0000 1236 3e avenue	BEDARD NICOLAS	100.0	31 500	105 100	0	1 366.0000
0202 65 5279 0 000 0000 1534 8e RUE	BELANGER YVON	100.0	44 300	200 700	0	2 450.0000
0202 65 6627 0 000 0000 1237 3e avenue	DOYON MARIO	100.0	48 900	201 500	0	2 504.0000
0202 65 8654 0 000 0000 1236 4e avenue	POMERLEAU RENE	100.0	33 400	122 800	0	1 562.0000
0202 66 2646 0 000 0000 1217 ROUTE DU PRESIDENT-KENNEDY	POULIN SUZANNE	100.0	29 500	130 800	0	1 603.0000



## TX Liste d'une sélection de codes de taxe (Matricule)

## Sélection de codes

Matricule	Nom	Terrain	Montant	Donnée de base	Taux	Montant
0202 72 7985 0 000 0000	LEBEL CHANTALE	100.0	47 800	283 900	0	3 317.0000
1297 RUE PRINCIPALE						
0202 72 8344 0 000 0000	FOURNIER MARCEL	100.0	15 100	123 900	0	1 390.0000
1299 RUE PRINCIPALE						
0202 73 0713 0 000 0000	GARANT CLAUDE	100.0	13 200	63 800	0	770.0000
1566 10e rue						
0202 73 1952 0 000 0000	PAQUET PATRICK	100.0	66 800	87 100	0	1 539.0000
1568 10e rue						
0202 73 4206 0 000 0000	CAOUILLE JENNY	100.0	10 400	44 800	0	552.0000
1561 10e rue						
0202 73 4595 0 000 0000	BOUGIE GASTON	100.0	37 600	135 800	0	1 734.0000
1540 10e rue						
0202 73 6626 0 000 0000	BOUGIE ROMEO	100.0	24 500	0	0	245.0000
10e rue						
0202 73 7661 0 000 0000	TREMBLAY CLAUDE	100.0	34 400	180 600	0	2 150.0000
1280 3e avenue						
0202 74 1816 0 000 0000	DROUIN FRANCOIS	100.0	42 200	242 500	0	2 847.0000
1248 3e avenue						
0202 74 2772 0 000 0000	DUMAS JEREMY	100.0	37 900	161 800	0	1 997.0000
1247 3e avenue						
0202 74 4951 0 000 0000	POMERLEAU LUC	100.0	37 900	157 400	0	1 953.0000
1249 3e avenue						
0202 74 4996 0 000 0000	FECTEAU GAETAN	100.0	33 800	164 800	0	1 986.0000
1246 4e avenue						
0202 74 7078 0 000 0000	LACHANCE MICHEL	100.0	33 800	131 200	0	1 650.0000
1248 4e avenue						
0202 74 7229 0 000 0000	GIROUX ERIC	100.0	40 700	139 500	0	1 802.0000
1536 10e rue						
0202 74 9257 0 000 0000	POULIN MIREILLE	100.0	40 200	131 400	0	1 716.0000
1530 10e rue						
0202 75 0636 0 000 0000	LAROCHELLE LUCIEN	100.0	33 600	117 700	0	1 513.0000
1240 4e avenue						

Matricule	Nom	Terrain	Montant	Donnée de base	Taux	Montant
0202 75 1787 0 000 0000 1525 à 1527 8e RUE	POULIN MARIE-EVE	100.0	22 800	124 900	0	1 477.0000
0202 75 2816 0 000 0000 1244 4e avenue	BERNARD BOBBY	100.0	37 400	101 100	0	1 385.0000
0202 75 3666 0 000 0000 1239 4e avenue	LOIGNON FRANCIS	100.0	31 700	188 600	0	2 203.0000
0202 75 6964 0 000 0000 1240 ROUTE DU PRESIDENT-KENNEDY	DOYON MARIO	100.0	58 600	248 100	0	3 067.0000
0202 75 8934 0 000 0000 1245 4e avenue	LAFONTAINE ROGER	100.0	42 500	150 500	0	1 930.0000
0202 76 3155 0 000 0000 1231 ROUTE DU PRESIDENT-KENNEDY	PAQUET RICHARD	100.0	39 200	139 900	0	1 791.0000
0202 76 3297 0 000 0000 1507 7e rue	POULIN NOEL	100.0	39 100	142 000	0	1 811.0000
0202 76 6791 0 000 0000 1506 8e RUE	LESSARD GERARD	100.0	48 400	126 100	0	1 745.0000
0202 76 7238 0 000 0000 1511 8e RUE	MORIN DANIEL	100.0	23 800	119 900	0	1 437.0000
0202 77 0442 0 000 0000 1508 7e rue	GUAY JEROME	100.0	57 800	134 600	0	1 924.0000
0202 77 2764 0 000 0000 1504 7e rue	BEDARD JIMMY	100.0	48 900	267 500	0	3 164.0000
0202 77 4887 0 000 0000 1500 7e rue	PARENT LISE	100.0	65 900	175 000	0	2 409.0000
0202 77 6127 0 000 0000 1503 7e rue	JOUBERT SEBASTIEN	100.0	46 700	120 800	0	1 675.0000
0202 77 9261 0 000 0000 1499 7e rue	LANDRY VICKY	100.0	53 000	124 000	0	1 770.0000
0202 77 9519 0 000 0000 1498 à 1500 8e RUE	BOUGIE DANIEL	100.0	49 100	110 800	0	1 599.0000
0202 78 2533 0 000 0000 1510 6e rue	BELANGER LUCE	100.0	63 800	122 100	0	1 859.0000

Matricule	Nom	Terrain	Montant	Donnée de base	Taux	Montant
0202 78 5563 0 000 0000	MORIN JEAN	100.0	35 800	128 000	0	1 638.0000
1496 6e rue						0.00
0202 78 7614 0 000 0000	TREMBLAY DAN	100.0	67 000	160 000	0	2 270.0000
1498 7e rue						0.00
0202 78 8776 0 000 0000	DUMAS SAMY	100.0	53 200	153 900	0	2 071.0000
1492 7e rue						0.00
0202 80 5488 0 000 0000	TOULOUSE GUY	100.0	64 200	78 900	0	1 431.0000
1591 16e RUE						0.00
0202 80 8369 0 000 0000	ROY JOHN	100.0	30 000	84 100	0	1 141.0000
1583 16e RUE						0.00
0202 81 2388 0 000 0000	LES IMMEUBLES DOYON INC.	100.0	19 500	197 400	0	2 169.0000
1308 à 1310 RUE PRINCIPALE						0.00
0202 81 6556 0 000 0000	CAISSE DESJARDINS DU SUD DE LA	100.0	110 700	966 900	0	10 776.0000
1324 RUE PRINCIPALE						0.00
0202 81 8730 0 000 0000	9521-0951 QUEBEC INC.	100.0	23 700	0	0	237.0000
1326 RUE PRINCIPALE						0.00
0202 82 1459 0 000 0000	BELANGER YVAN	100.0	37 100	109 400	0	1 465.0000
1301 RUE PRINCIPALE						0.00
0202 82 3727 0 000 0000	MORIN RICHARD	100.0	9 600	87 200	0	968.0000
1307 RUE PRINCIPALE						0.00
0202 82 4162 0 000 0000	MORIN RICHARD	100.0	24 300	102 000	0	1 263.0000
1305 RUE PRINCIPALE						0.00
0202 82 5024 0 000 0000	MARTEL SARTO	100.0	13 500	61 400	0	749.0000
1309 RUE PRINCIPALE						0.00
0202 82 6464 0 000 0000	MORIN BRYAN	100.0	19 600	112 600	0	1 322.0000
1311 RUE PRINCIPALE						0.00
0202 82 6617 0 000 0000	BOUGIE JOHNNY	100.0	18 700	239 100	0	2 578.0000
1313 RUE PRINCIPALE						0.00
0202 82 7638 0 000 0000	POULIN GHISLAINE	100.0	9 500	75 500	0	850.0000
1552 14e rue						0.00
0202 82 8252 0 000 0000	BOUGIE RICHARD	100.0	9 800	86 700	0	965.0000
1550 14e rue						0.00

Matricule	Nom	Terrain	Montant	Donnée de base	Taux	Montant
0202 82 8967 0 000 0000 1548-1 à 1548-2 14e rue	DERAPS-GONTHIER MIKE	100.0	67 300	0	0.000000	0.00
0202 82 9696 0 000 0000 1306 3e avenue	CARON CHRISTIAN	100.0	98 100	0	0.000000	0.00
0202 83 0048 0 000 0000 1282 3e avenue	BOUCHER ERIC	100.0	120 700	0	0.000000	0.00
0202 83 0196 0 000 0000 10e rue	MISSION GESTION J.B.K. INC.	100.0	0	0	0.000000	0.00
0202 83 2880 0 000 0000 1289 3e avenue	RODRIGUE PHILIPPE	100.0	194 100	0	0.000000	0.00
0202 83 4598 0 000 0000 1284 4e avenue	BERNARD ALEXANDRE	100.0	142 000	0	0.000000	0.00
0202 83 5322 0 000 0000 1296 3e avenue	POULIN LOUIS-ANDRE	100.0	91 200	0	0.000000	0.00
0202 83 6273 0 000 0000 1288 4e avenue	BELANGER MARC	100.0	166 000	0	0.000000	0.00
0202 83 8360 0 000 0000 1294 4e avenue	POULIN CAMILLE	100.0	99 000	0	0.000000	0.00
0202 84 1716 0 000 0000 1278 4e avenue	PAQUET JEAN-DENIS	100.0	134 300	0	0.000000	0.00
0202 84 1986 0 000 0000 1524 10e rue	GRENIER RODRIGUE ALEXANDRINE	100.0	97 000	0	0.000000	0.00
0202 84 9807 0 000 0000 1289 4e avenue	VEILLEUX GAETAN	100.0	44 900	0	0.000000	0.00
0202 85 0612 0 000 0000 1249 4e avenue	GAGNON MARIO	100.0	140 300	0	0.000000	0.00
0202 85 3400 0 000 0000 1520 10e rue	VEILLEUX MAXIME	100.0	126 500	0	0.000000	0.00
0202 85 4427 0 000 0000 1510 10e rue	GESTION LINIERE INC.	100.0	15 700	0	0.000000	0.00
0202 85 7348 0 000 0000 1500 10e rue	BOUGIE JOHNNY	100.0	144 600	0	0.000000	0.00

Matricule	Nom	Terrain	Montant	Donnée de base	Taux	Montant
0202 86 0531 0 000 0000	GESTION GERARD DOYON INC.	100.0	21 300	15 800	0	0.00
1247	ROUTE DU PRESIDENT-KENNEDY	100.0	58 700	241 700	0	0.00
0202 86 1264 0 000 0000	PAQUET ANTOINE	100.0	30 300	150 500	0	0.00
1507 à 1509 8e RUE		100.0	92 900	105 800	0	0.00
0202 86 4128 0 000 0000	RANCOURT ETIENNE	100.0	36 500	133 600	0	0.00
1251	ROUTE DU PRESIDENT-KENNEDY	100.0	44 900	119 100	0	0.00
0202 86 5981 0 000 0000	GESTION BRESSAU INC.	100.0	67 300	100 000	0	0.00
1491 8e RUE		100.0	44 300	141 500	0	0.00
0202 86 8118 0 000 0000	LESSARD GILLES	100.0	53 600	149 800	0	0.00
1255	ROUTE DU PRESIDENT-KENNEDY	100.0	51 500	192 500	0	0.00
0202 87 2290 0 000 0000	TRUDEL RICHARD	100.0	58 200	194 700	0	0.00
1497 7e rue		100.0	52 900	184 000	0	0.00
0202 87 2953 0 000 0000	BISSON DAVID	100.0	44 400	95 500	0	0.00
1480 8e RUE		100.0	55 800	190 700	0	0.00
0202 87 6286 0 000 0000	DUBE GERALD	100.0	46 500	230 200	0	0.00
1470 8e RUE		100.0	46 900	101 000	0	0.00
0202 87 8608 0 000 0000	ST-HILAIRE PATRICK	100.0	51 500	192 500	0	0.00
1475 8e RUE		100.0	58 200	194 700	0	0.00
0202 88 1199 0 000 0000	POULIN NICOLAS	100.0	52 900	184 000	0	0.00
1486 7e rue		100.0	44 400	95 500	0	0.00
0202 88 3926 0 000 0000	VIGNEAULT SYLVAIN	100.0	55 800	190 700	0	0.00
1493 7e rue		100.0	46 500	230 200	0	0.00
0202 88 6451 0 000 0000	PARENT MICHEL	100.0	46 900	101 000	0	0.00
1487 7e rue		100.0	51 500	192 500	0	0.00
0202 88 8812 0 000 0000	GIROUX CARMELLE	100.0	58 200	194 700	0	0.00
1464 8e RUE		100.0	52 900	184 000	0	0.00
0202 88 8875 0 000 0000	CHAMPAGNE FREDERIC	100.0	44 400	95 500	0	0.00
1481 7e rue		100.0	55 800	190 700	0	0.00
0202 89 3221 0 000 0000	BOUCHARD CLAUDE	100.0	46 500	230 200	0	0.00
1482 7e rue		100.0	46 900	101 000	0	0.00
0202 89 5342 0 000 0000	GILBERT JACINTHE	100.0	51 500	192 500	0	0.00
1478 7e rue		100.0	58 200	194 700	0	0.00

Matricule	Nom	Terrain	Montant	Donnée de base	Taux	Montant
0202 89 7765 0 000 0000 1472 7e rue	LARIVIERE CARLOS	100.0	58 800	165 000	0	2 238.0000
0202 90 0559 0 000 0000 1579 16e RUE	ROY JOHN	100.0	32 100	94 600	0	1 267.0000
0202 90 2294 0 000 0000 1580 16e RUE	ROY JOHN	100.0	53 200	204 800	0	2 580.0000
0202 90 2351 0 000 0000 1575 16e RUE	ROY CASSANDRA	100.0	15 700	119 200	0	1 349.0000
0202 90 4145 0 000 0000 1571 16e RUE	GODBOUT GASTON	100.0	35 500	74 700	0	1 102.0000
0202 90 5297 0 000 0000 1566 16e RUE	VEILLEUX LOUISE	100.0	17 700	50 000	0	677.0000
0202 90 8247 0 000 0000 1567 16e RUE	PAQUET PATRICK	100.0	43 400	124 600	0	1 680.0000
0202 90 8592 0 000 0000 1348 RUE PRINCIPALE	SIMARD JACQUES	100.0	20 900	215 600	0	2 365.0000
0202 90 9808 0 000 0000 1362 à 1364 RUE PRINCIPALE	GESTION MARILIE TANGUAY INC.	100.0	32 600	208 100	0	2 407.0000
0202 91 0651 0 000 0000 1328 RUE PRINCIPALE	MORIN ETIENNE	100.0	9 300	122 900	0	1 322.0000
0202 91 0827 0 000 0000 1332 RUE PRINCIPALE	COTE YANICK	100.0	20 900	138 600	0	1 595.0000
0202 91 3922 0 000 0000 1334 à 1336 RUE PRINCIPALE	GESTION LINIERE INC.	100.0	31 900	261 600	0	2 935.0000
0202 91 4075 0 000 0000 1327 RUE PRINCIPALE	9521-0951 QUEBEC INC.	100.0	25 500	15 800	0	413.0000
0202 91 5999 0 000 0000 1547 15e RUE	GAGNON LUCIE	100.0	11 800	127 300	0	1 391.0000
0202 91 6263 0 000 0000 1331 à 1333 RUE PRINCIPALE	BOUCHARD JEAN	100.0	17 100	87 100	0	1 042.0000
0202 91 6713 0 000 0000 1344 RUE PRINCIPALE	GODBOUT PIERRE	100.0	9 400	84 600	0	940.0000

## TX Liste d'une sélection de codes de taxe (Matricule)

Sélection de codes

Matricule	Nom	Terrain	Montant	Donnée de base	Taux	Montant
0202 91 8348 0 000 0000 1339 RUE PRINCIPALE	OPTI PROPRIETE INC. BELANGER EVE	100.0	482 800	5 107.0000	0.000000	0.00
0202 91 9686 0 000 0000 1551 15e RUE	BELANGER EVE	100.0	117 000	1 474.0000	0.000000	0.00
0202 92 1142 0 000 0000 1549 14e rue	GENESSE DANIELLE	100.0	66 900	816.0000	0.000000	0.00
0202 92 2663 0 000 0000 1545 14e rue	D'ANJOU CLAUDE	100.0	23 100	1 142.0000	0.000000	0.00
0202 92 4136 0 000 0000 15e RUE	BEAUDOIN DANIEL	100.0	23 500	235.0000	0.000000	0.00
0202 92 5957 0 000 0000 1318 3e avenue	LANDRY JEROME	100.0	274 500	3 031.0000	0.000000	0.00
0202 92 6794 0 000 0000 1315 3e avenue	VEILLEUX MARTIN	100.0	115 200	1 387.0000	0.000000	0.00
0202 92 7615 0 000 0000 1543 à 1545 15e RUE	GUAY ROGER	100.0	136 200	1 553.0000	0.000000	0.00
0202 92 8779 0 000 0000 1530 à 1532 15e RUE	BOUGIE JOHNNY	100.0	113 500	1 278.0000	0.000000	0.00
0202 92 9427 0 000 0000 1539 15e RUE	THOMPSON JEAN-RENE	100.0	85 100	1 002.0000	0.000000	0.00
0202 93 0932 0 000 0000 1534 14e rue	DESROSIERS MARTIN	100.0	102 800	1 273.0000	0.000000	0.00
0202 93 1159 0 000 0000 1298 4e avenue	LOIGNON STEVEN	100.0	82 000	972.0000	0.000000	0.00
0202 93 2194 0 000 0000 1295 4e avenue	LARIVIERE RENE	100.0	90 900	1 069.0000	0.000000	0.00
0202 93 3245 0 000 0000 1302 4e avenue	BOLDUC MARIE	100.0	91 600	1 081.0000	0.000000	0.00
0202 93 4611 0 000 0000 1309 3e avenue	JACQUES LUCIEN	100.0	79 000	934.0000	0.000000	0.00
0202 93 4878 0 000 0000 1303 4e avenue	CAOUCETTE ANDRE	100.0	135 000	1 647.0000	0.000000	0.00

## MUNICIPALITE ST-COME-LINIERE

## TX Liste d'une sélection de codes de taxe (Matricule)

## Sélection de codes

Matricule	Nom	Terrain	14 300	90 900	0	Montant	Donnée de base	Taux	Montant
0202 93 6029 0 000 0000 1308 4e avenue	PRUNEAU SABRINA	100.0	14 300	90 900	0	0	1 052.0000	0.000000	0.00
0202 93 7065 0 000 0000 1305 4e avenue	BOUGIE JOEY	100.0	11 900	47 000	0	0	589.0000	0.000000	0.00
0202 93 8412 0 000 0000 1316 4e avenue	DESROCHERS MICHEL	100.0	22 300	92 000	0	0	1 143.0000	0.000000	0.00
0202 93 8660 0 000 0000 1309 4e avenue	MORIN TONY	100.0	16 100	105 700	0	0	1 218.0000	0.000000	0.00
0202 94 7146 0 000 0000 1515 10e rue	9249-7080 QUEBEC INC	100.0	128 900	1 396 000	0	0	15 249.0000	0.000000	0.00
0202 94 9091 0 000 0000 1290 ROUTE DU PRESIDENT-KENNEDY	BOUGIE CARL	100.0	50 100	173 700	0	0	2 238.0000	0.000000	0.00
0202 95 3294 0 000 0000 1263 à 1265 ROUTE DU PRESIDENT-KENNEDY	GAGNON PATRICK	100.0	41 200	141 400	0	0	1 826.0000	0.000000	0.00
0202 95 6979 0 000 0000 1275 ROUTE DU PRESIDENT-KENNEDY	POULIN KEVEN	100.0	48 300	133 000	0	0	1 813.0000	0.000000	0.00
0202 96 1854 0 000 0000 1488 9e rue	DROUIN DANIEL	100.0	86 200	254 400	0	0	3 406.0000	0.000000	0.00
0202 96 5288 0 000 0000 1484 9e rue	BILODEAU JONATHAN	100.0	40 300	250 200	0	0	2 905.0000	0.000000	0.00
0202 96 5517 0 000 0000 1491 10e rue	6883559 CANADA INC.	100.0	53 700	272 900	0	0	3 266.0000	0.000000	0.00
0202 96 9663 0 000 0000 1483 9e rue	GAGNON STEPHANE	100.0	66 700	251 200	0	0	3 179.0000	0.000000	0.00
0202 97 0628 0 000 0000 1473 8e RUE	LOIGNON JEANNOT	100.0	53 400	147 100	0	0	2 005.0000	0.000000	0.00
0202 97 2647 0 000 0000 1471 8e RUE	LAMONTAGNE ROGER	100.0	53 500	164 900	0	0	2 184.0000	0.000000	0.00
0202 97 4667 0 000 0000 1469 8e RUE	POULIN PIERRE	100.0	53 500	203 700	0	0	2 572.0000	0.000000	0.00
0202 97 6687 0 000 0000 1449 8e RUE	PELLETTIER CLAUDE	100.0	54 400	173 700	0	0	2 281.0000	0.000000	0.00

Matricule	Nom	Terrain	Montant	Donnée de base	Taux	Montant
0202 97 7409 0 000 0000 1480 9e rue	BROCHU SIMON	100.0	153 600	0	0.000000	0.00
0202 97 9631 0 000 0000 1476 9e rue	LESSARD BILLY	100.0	11 400	0	0.000000	0.00
0202 98 1298 0 000 0000 1475 7e rue	GILBERT DANIEL	100.0	200 400	0	0.000000	0.00
0202 98 3054 0 000 0000 1452 8e RUE	DUMAS GAETAN	100.0	121 600	0	0.000000	0.00
0202 98 7683 0 000 0000 1400 8e RUE	MORIN MAXIME	100.0	231 100	0	0.000000	0.00
0202 98 9813 0 000 0000 1415 8e RUE	DOYON FRANÇOIS	100.0	280 200	0	0.000000	0.00
0202 99 1199 0 000 0000 1400 7e rue	DOYON YVES	100.0	192 600	0	0.000000	0.00
0202 99 3117 0 000 0000 1465 7e rue	MARCEAU ANDRE	100.0	161 500	0	0.000000	0.00
0202 99 4733 0 000 0000 1455 7e rue	GILBERT BRANDON	100.0	188 300	0	0.000000	0.00
0202 99 6752 0 000 0000 1395 7e rue	BERGERON CHARLES	100.0	172 600	0	0.000000	0.00
0202 99 9175 0 000 0000 1357 7e rue	PAQUET VINCENT	100.0	208 800	0	0.000000	0.00
0203 10 7215 0 000 0000 1070 RUE ISABELLE	FOURNIER JEAN-PHILIPPE	100.0	178 200	0	0.000000	0.00
0203 80 0570 0 000 0000 ROUTE DU PRESIDENT-KENNEDY	LOIGNON CHAMP-CARR INC.	100.0	0	0	0.000000	0.00
0203 90 4836 0 000 0000 1354 7e rue	LEFEBVRE CHRYSSTOPHER	100.0	185 900	0	0.000000	0.00
0203 90 7663 0 000 0000 1352 7e rue	PARENT REJEAN	100.0	156 900	0	0.000000	0.00
0203 90 9279 0 000 0000 1350 7e rue	PAQUET PIER-ALEXANDRE	100.0	99 000	0	0.000000	0.00

## MUNICIPALITE ST-COME-LINIÈRE

## TX Liste d'une sélection de codes de taxe (Matricule)

## Sélection de codes

Matricule	Nom	Terrain	29 200	103 500	0	Montant	Donnée de base	Taux	Montant
0301 09 9074 0 000 0000 1376 18e RUE	DUMAS JOCELYNE	100.0	29 200	103 500	0	0	1 327.0000	0.000000	0.00
0301 29 4440 0 000 0000 1543 19e rue	LARIVIERE JOANNE	100.0	33 200	67 700	0	0	1 009.0000	0.000000	0.00
0301 29 6666 0 000 0000 1537 19e rue	NADEAU FRANCE	100.0	13 700	95 400	0	0	1 091.0000	0.000000	0.00
0301 29 8985 0 000 0000 1531 19e rue	HENRI MARJOLAINE	100.0	30 000	141 000	0	0	1 710.0000	0.000000	0.00
0301 34 5909 0 000 0000 1604 RUE DUMAS	MOLLOT OLIVIER	100.0	39 300	155 800	0	0	1 951.0000	0.000000	0.00
0301 34 9070 0 000 0000 1596 RUE DUMAS	ARSENAULT CARL	100.0	52 200	159 800	0	0	2 120.0000	0.000000	0.00
0301 35 2825 0 000 0000 1579 23e rue	JACQUES PAUL	100.0	77 700	324 100	0	0	4 018.0000	0.000000	0.00
0301 35 6299 0 000 0000 1580 23e rue	JACQUES DANY	100.0	34 200	162 800	0	0	1 970.0000	0.000000	0.00
0301 35 9654 0 000 0000 1583 23e rue	JACQUES MARCO	100.0	43 500	290 700	0	0	3 342.0000	0.000000	0.00
0301 36 2107 0 000 0000 1578 23e rue	EXCAVATION PAUL JACQUES INC.	100.0	123 900	529 600	0	0	6 535.0000	0.000000	0.00
0301 37 5482 0 000 0000 1556 22e rue	GIGUERE SYLVIE	100.0	18 200	83 500	0	0	1 017.0000	0.000000	0.00
0301 37 6556 0 000 0000 1550 22e rue	ARSENAULT FELIX	100.0	37 700	100 200	0	0	1 379.0000	0.000000	0.00
0301 37 8214 0 000 0000 1553 22e rue	POULIN RALPH	100.0	40 200	169 100	0	0	2 093.0000	0.000000	0.00
0301 38 4005 0 000 0000 1541 21e rue	DUMAS MARCO	100.0	46 000	116 000	0	0	1 620.0000	0.000000	0.00
0301 38 6728 0 000 0000 1539 21e rue	CLOUTIER IRENE	100.0	12 200	44 000	0	0	562.0000	0.000000	0.00
0301 38 8306 0 000 0000 1537 21e rue	DEMERS ALCIDE	100.0	27 500	76 900	0	0	1 044.0000	0.000000	0.00

Matricule	Nom	Terrain	10 500	62 700	0	Montant	Donnée de base	Taux	Montant
0301 38 8342 0 000 0000	CLOUTIER STEPHANE	100.0	10 500	62 700	0	0	732.0000	0.000000	0.00
1535 21e rue									
0301 39 2866 0 000 0000	GITE ET CAFE LA TANIERE DU LOUP	100.0	75 100	213 900	0	0	2 890.0000	0.000000	0.00
1408 RUE PRINCIPALE									
0301 39 7636 0 000 0000	BERNARD MARTIN	100.0	34 500	148 100	0	0	1 826.0000	0.000000	0.00
1424 RUE PRINCIPALE									
0301 39 8711 0 000 0000	TARDIF JEROME	100.0	14 700	131 200	0	0	1 459.0000	0.000000	0.00
1428 RUE PRINCIPALE									
0301 39 9287 0 000 0000	POULIN DANIEL	100.0	14 500	120 500	0	0	1 350.0000	0.000000	0.00
1417 RUE PRINCIPALE									
0301 43 3593 0 000 0000	RODRIGUE NICOLAS	100.0	34 600	238 900	0	0	2 735.0000	0.000000	0.00
1595 RUE DUMAS									
0301 44 3097 0 000 0000	BOUGIE LAURIER	100.0	60 300	86 400	0	0	1 467.0000	0.000000	0.00
1590 RUE DUMAS									
0301 45 0597 0 000 0000	VEILLEUX CELINE	100.0	22 600	54 200	0	0	768.0000	0.000000	0.00
1573 23e rue									
0301 45 1781 0 000 0000	BOUCHER GEORGES	100.0	10 100	11 500	0	0	216.0000	0.000000	0.00
23e rue									
0301 45 5905 0 000 0000	RODRIGUE EVEN	100.0	39 700	142 000	0	0	1 817.0000	0.000000	0.00
1584 RUE DUMAS									
0301 45 8590 0 000 0000	MORIN JOHANNE	100.0	52 300	235 300	0	0	2 876.0000	0.000000	0.00
1488 ROUTE DU PRESIDENT-KENNEDY									
0301 45 8618 0 000 0000	LACASSE MARTINE	100.0	37 800	121 100	0	0	1 589.0000	0.000000	0.00
1578 RUE DUMAS									
0301 46 2292 0 000 0000	LACASSE FRANCIS	100.0	33 900	116 300	0	0	1 502.0000	0.000000	0.00
1551 22e rue									
0301 46 3210 0 000 0000	GILBERT HERMAN	100.0	25 900	76 300	0	0	1 022.0000	0.000000	0.00
1567 23e rue									
0301 46 3468 0 000 0000	PAQUET KEVIN	100.0	25 600	63 600	0	0	892.0000	0.000000	0.00
1558 23e rue									
0301 46 4234 0 000 0000	MORIN FRANCOIS	100.0	14 700	75 900	0	0	906.0000	0.000000	0.00
1561 23e rue									

Matricule	Nom	Terrain	34 300	164 500	0	Montant	Donnée de base	Taux	Montant
0301 46 5799 0 000 0000 1468 RUE PRINCIPALE	9065-5457 QUEBEC INC.	100.0				0	1 988.0000	0.000000	0.00
0301 46 5951 0 000 0000 1557 23e rue	POULIN MARC	100.0	18 800	69 900	0	0	887.0000	0.000000	0.00
0301 46 8141 0 000 0000 1478 RUE PRINCIPALE	POIRIER HUBERT	100.0	29 700	202 500	0	0	2 322.0000	0.000000	0.00
0301 46 8470 0 000 0000 1476 RUE PRINCIPALE	MORIN JEAN-GUY	100.0	15 300	52 400	0	0	677.0000	0.000000	0.00
0301 46 8889 0 000 0000 1474 RUE PRINCIPALE	DOYON JONATHAN	100.0	7 800	59 000	0	0	668.0000	0.000000	0.00
0301 47 0183 0 000 0000 1546 22e rue	RODRIGUE DORIS	100.0	36 000	126 300	0	0	1 623.0000	0.000000	0.00
0301 47 2780 0 000 0000 1544 22e rue	LAFORGE RICHARD	100.0	7 800	71 000	0	0	788.0000	0.000000	0.00
0301 47 4290 0 000 0000 1452 RUE PRINCIPALE	LACHANCE KARINE	100.0	10 400	65 100	0	0	755.0000	0.000000	0.00
0301 47 4461 0 000 0000 1456 RUE PRINCIPALE	POULIN MICHEL	100.0	16 600	81 200	0	0	978.0000	0.000000	0.00
0301 47 5243 0 000 0000 1460 RUE PRINCIPALE	LETOURNEAU SEBASTIEN	100.0	22 800	145 000	0	0	1 678.0000	0.000000	0.00
0301 47 6829 0 000 0000 1464 RUE PRINCIPALE	VEILLEUX LARRY	100.0	10 600	75 100	0	0	857.0000	0.000000	0.00
0301 47 7992 0 000 0000 1457 RUE PRINCIPALE	GELINEAU VEILLEUX MARC-ANDRE	100.0	13 100	69 300	0	0	824.0000	0.000000	0.00
0301 47 9277 0 000 0000 1459 RUE PRINCIPALE	GILBERT ADONIA	100.0	21 900	72 900	0	0	948.0000	0.000000	0.00
0301 47 9556 0 000 0000 1463 RUE PRINCIPALE	ALLAIRE BENOIT	100.0	13 800	83 100	0	0	969.0000	0.000000	0.00
0301 48 0326 0 000 0000 1442 RUE PRINCIPALE	GAGNE CATHERINE	100.0	12 900	64 100	0	0	770.0000	0.000000	0.00
0301 48 0360 0 000 0000 1438 RUE PRINCIPALE	AUDET ALAIN	100.0	21 100	81 900	0	0	1 030.0000	0.000000	0.00

Matricule	Nom	Terrain	Montant	Donnée de base	Taux	Montant
0301 48 2040 0 000 0000	GAGNE CATHERINE	100.0	20 000	74 900	0	0
1444 RUE PRINCIPALE						949.0000
0301 48 2616 0 000 0000	GAGNE CATHERINE	100.0	11 300	111 400	0	0
1446 RUE PRINCIPALE						1 227.0000
0301 48 3506 0 000 0000	POULIN BRIGITTE	100.0	8 200	61 800	0	0
1448 RUE PRINCIPALE						700.0000
0301 48 3697 0 000 0000	GODIN ALEXANDRE	100.0	20 100	98 900	0	0
1437 RUE PRINCIPALE						1 190.0000
0301 48 5366 0 000 0000	DUMAS GASTON	100.0	20 000	108 600	0	0
1443 RUE PRINCIPALE						1 286.0000
0301 48 6149 0 000 0000	LETOURNEAU PAULINE	100.0	14 700	82 600	0	0
1445 RUE PRINCIPALE						973.0000
0301 48 7337 0 000 0000	GILBERT MANON	100.0	18 700	84 000	0	0
1447 RUE PRINCIPALE						1 027.0000
0301 48 7976 0 000 0000	QUIRION JIMMY	100.0	18 400	163 800	0	0
1515 21e rue						1 822.0000
0301 48 8310 0 000 0000	ROULLARD ROBERT	100.0	13 100	50 800	0	0
1453 RUE PRINCIPALE						639.0000
0301 49 1252 0 000 0000	MORIN RICHARD	100.0	8 200	76 500	0	0
1425 RUE PRINCIPALE						847.0000
0301 49 1685 0 000 0000	QUIRION MAXIME	100.0	16 500	88 700	0	0
1421 RUE PRINCIPALE						1 052.0000
0301 49 2034 0 000 0000	GAGNON LINDA	100.0	18 900	82 000	0	0
1429 RUE PRINCIPALE						1 009.0000
0301 49 2815 0 000 0000	LESSARD STEPHANE	100.0	9 500	93 200	0	0
1433 RUE PRINCIPALE						1 027.0000
0301 49 4346 0 000 0000	LOIGNON HAROLD	100.0	31 000	156 000	0	0
1513 20e RUE A						1 870.0000
0301 49 5707 0 000 0000	MORISSETTE CLAUDE	100.0	16 500	70 000	0	0
1439 RUE PRINCIPALE						865.0000
0301 49 7356 0 000 0000	CHAMPAGNE CLAUDE	100.0	42 800	149 200	0	0
1507 20e RUE A						1 920.0000

Matricule	Nom	Terrain	Montant	Donnée de base	Taux	Montant
0301 49 7913 0 000 0000 1510 21e rue	BLAIS-TURGEON CHRISTOPHER	100.0	9 300	87 800	0	0.000000
0301 49 8992 0 000 0000 1499 20e RUE A	POULIOT MARC-ANDRE	100.0	25 000	104 300	0	0.000000
0301 49 9526 0 000 0000 1508 21e rue	BEAUDOIN COLOMBE	100.0	9 200	70 000	0	0.000000
0301 54 2259 0 000 0000 1571 RUE DUMAS	RODRIGUE ODETTE	100.0	49 400	140 200	0	0.000000
0301 55 1655 0 000 0000 1496 ROUTE DU PRESIDENT-KENNEDY	POULIN GEMMA	100.0	45 300	103 600	0	0.000000
0301 55 1918 0 000 0000 1566 RUE DUMAS	POULIN PRISCILLE	100.0	29 700	190 600	0	0.000000
0301 56 0529 0 000 0000 1484 RUE PRINCIPALE	BERNARD LISE	100.0	19 500	75 600	0	0.000000
0301 56 3288 0 000 0000 1477 RUE PRINCIPALE	DROUIN JUSTIN	100.0	19 400	95 300	0	0.000000
0301 56 4165 0 000 0000 1483 RUE PRINCIPALE	BELANGER NICOLAS	100.0	27 800	66 300	0	0.000000
0301 57 1520 0 000 0000 1469 RUE PRINCIPALE	BOUTIN ERIK	100.0	20 000	253 000	0	0.000000
0301 57 1850 0 000 0000 1462 à 1467 RUE PRINCIPALE	BOUTIN ERIK	100.0	17 800	214 000	0	0.000000
0301 57 1902 0 000 0000 1471 RUE PRINCIPALE	BOUGIE ALAIN	100.0	15 000	106 400	0	0.000000
0301 57 2683 0 000 0000 1468 à 1470 23e rue	PAQUET MICHEL	100.0	32 600	156 400	0	0.000000
0301 57 5207 0 000 0000 1480 à 1486 ROUTE DU PRESIDENT-KENNEDY	PAQUET YVON	100.0	14 400	135 200	0	0.000000
0301 57 5237 0 000 0000 1465 à 1467 23e rue	BELANGER MARYANE	100.0	12 600	83 400	0	0.000000
0301 57 5587 0 000 0000 1472 ROUTE DU PRESIDENT-KENNEDY	MORIN SIMON	100.0	20 400	86 500	0	0.000000

Matricule	Nom	Terrain	Montant	Donnée de base	Taux	Montant
0301 57 5665 0 000 0000	CASSISTA JULIE	100.0	22 700	86 700	0	0.000000
1476	ROUTE DU PRESIDENT-KENNEDY					
0301 58 0153 0 000 0000	GUAY MARCEL	100.0	11 300	79 700	0	0.000000
1514	22e rue					
0301 58 0597 0 000 0000	BEAUDOIN STEPHANE	100.0	39 000	108 000	0	0.000000
1511	21e rue					
0301 58 1312 0 000 0000	POULIN OLIVIER	100.0	22 700	96 700	0	0.000000
1521	22e rue					
0301 58 1365 0 000 0000	RODRIGUE JEAN-LOUIS	100.0	11 500	71 700	0	0.000000
1510	22e rue					
0301 58 2477 0 000 0000	BOUGIE GHISLAIN	100.0	13 800	80 200	0	0.000000
1508	22e rue					
0301 58 3230 0 000 0000	VEILLEUX DENIS	100.0	18 400	108 700	0	0.000000
1517	22e rue					
0301 58 3891 0 000 0000	POULIN MARC-ANDRE	100.0	16 100	133 100	0	0.000000
1504	22e rue					
0301 58 4745 0 000 0000	PAQUET CELINE	100.0	14 400	56 600	0	0.000000
1511	22e rue					
0301 58 5906 0 000 0000	ROUTHIER SIMON	100.0	21 600	104 500	0	0.000000
1468	ROUTE DU PRESIDENT-KENNEDY					
0301 58 6026 0 000 0000	GESTION CHAMADO INC.	100.0	20 800	90 600	0	0.000000
1464	ROUTE DU PRESIDENT-KENNEDY					
0301 58 6162 0 000 0000	PAQUET PIERRE	100.0	30 100	85 300	0	0.000000
1507	22e rue					
0301 59 1544 0 000 0000	GAUTHIER JOCELYN	100.0	15 100	96 500	0	0.000000
1504	21e rue					
0301 59 3525 0 000 0000	POULIOT MICHAEL	100.0	19 800	116 100	0	0.000000
1505	à 1507 21e rue					
0301 59 4861 0 000 0000	LEBEL SYLVIE	100.0	56 600	109 800	0	0.000000
1450	ROUTE DU PRESIDENT-KENNEDY					
0301 59 5811 0 000 0000	MORIN PAUL-EUGENE	100.0	44 500	151 200	0	0.000000
1452	à 1500 ROUTE DU PRESIDENT-KENNEDY					

Matricule	Nom	Terrain	Montant	Donnée de base	Taux	Montant			
0301 65 2678 0 000 0000	MCCOLLOUGH CECILE	100.0	83 400	73 600	0	0	1 570.0000	0.000000	0.00
1493	ROUTE DU PRESIDENT-KENNEDY								
0301 65 5017 0 000 0000	POULIN BOBBY	100.0	36 600	182 100	0	0	2 187.0000	0.000000	0.00
1499	ROUTE DU PRESIDENT-KENNEDY								
0301 66 3333 0 000 0000	MUENTES RIOS EDINSON DE JESUS	100.0	43 000	106 900	0	0	1 499.0000	0.000000	0.00
1491	8E AVENUE								
0301 66 3663 0 000 0000	DEMERS CECILE	100.0	43 000	88 600	0	0	1 316.0000	0.000000	0.00
1489	8E AVENUE								
0301 67 3305 0 000 0000	RODRIGUE SANDRA	100.0	36 600	159 800	0	0	1 964.0000	0.000000	0.00
1487	8E AVENUE								
0301 67 4135 0 000 0000	GESTION S.B. DEMERS INC.	100.0	53 700	57 400	0	0	1 111.0000	0.000000	0.00
1481	8E AVENUE								
0301 67 4478 0 000 0000	PAQUET BRANDON	100.0	42 200	120 000	0	0	1 622.0000	0.000000	0.00
1479	8E AVENUE								
0301 67 8625 0 000 0000	BELANGER DANIELLE	100.0	51 600	163 300	0	0	2 149.0000	0.000000	0.00
1503	24e RUE								
0301 67 8798 0 000 0000	DUMAS-GONTHIER JESSE	100.0	60 200	105 800	0	0	1 660.0000	0.000000	0.00
1502	24e RUE								
0301 68 4608 0 000 0000	FOURNIER JONATHAN	100.0	38 300	82 800	0	0	1 211.0000	0.000000	0.00
1475	8E AVENUE								
0301 68 4888 0 000 0000	LEFEBVRE JENNIFER	100.0	43 800	263 900	0	0	3 077.0000	0.000000	0.00
1469	8E AVENUE								
0301 68 5961 0 000 0000	BELANGER DIANE	100.0	29 500	117 500	0	0	1 470.0000	0.000000	0.00
1471	8E AVENUE								
0301 68 6236 0 000 0000	LETOURNEAU MARCO	100.0	41 800	91 100	0	0	1 329.0000	0.000000	0.00
1473	8E AVENUE								
0301 69 3791 0 000 0000	JOLIN KATY	100.0	32 700	123 300	0	0	1 560.0000	0.000000	0.00
1451	8E AVENUE								
0301 69 5064 0 000 0000	MORIN RAYMOND	100.0	39 500	60 400	0	0	999.0000	0.000000	0.00
1457	9e avenue								
0301 69 7689 0 000 0000	LALONDE JEAN-PIERRE	100.0	38 400	184 300	0	0	2 227.0000	0.000000	0.00
1472	22e rue								

## TX Liste d'une sélection de codes de taxe (Matricule)

## Sélection de codes

Matricule	Nom	Terrain	Montant	Donnée de base	Taux	Montant		
0301 69 7943 0 000 0000 1465 9e avenue	CARON MAXIME	100.0	36 300	144 600	0	1 809.0000	0.000000	0.00
0301 69 8315 0 000 0000 1469 9e avenue	MORIN JEREMIE	100.0	24 600	81 800	0	1 064.0000	0.000000	0.00
0301 78 1095 0 000 0000 1483 9e avenue	GAGNE NADIA	100.0	35 700	161 300	0	1 970.0000	0.000000	0.00
0301 79 0435 0 000 0000 1478 23e rue	MORISSETTE PAULIN	100.0	26 200	88 800	0	1 150.0000	0.000000	0.00
0301 79 1966 0 000 0000 1471 22e rue	CAOINETTE FERNAND	100.0	40 500	180 000	0	2 205.0000	0.000000	0.00
0301 79 5427 0 000 0000 1475 23e rue	LEBEL ERIC	100.0	44 200	157 900	0	2 021.0000	0.000000	0.00
0301 79 6080 0 000 0000 1467 10e avenue	PAQUET PATRICK	100.0	36 600	140 200	0	1 768.0000	0.000000	0.00
0301 79 7862 0 000 0000 10e avenue	POULIN MICHEL	100.0	30 100	0	0	301.0000	0.000000	0.00
0302 00 1187 0 000 0000 1350 à 1352 RUE PRINCIPALE	PAQUET HUGO	100.0	21 300	93 600	0	1 149.0000	0.000000	0.00
0302 00 2776 0 000 0000 1356 RUE PRINCIPALE	PAQUET MARTIN	100.0	18 200	100 000	0	1 182.0000	0.000000	0.00
0302 00 4367 0 000 0000 1358 RUE PRINCIPALE	BOILY DOMINIC	100.0	14 500	104 100	0	1 186.0000	0.000000	0.00
0302 00 4720 0 000 0000 1364 18e RUE	GRONDIN CLAUDE	100.0	16 400	100 900	0	1 173.0000	0.000000	0.00
0302 00 5907 0 000 0000 1368 18e RUE	LARABEE SAMUEL	100.0	12 100	72 400	0	845.0000	0.000000	0.00
0302 00 7098 0 000 0000 1357 RUE PRINCIPALE	BEAUDOIN EMMY	100.0	15 800	94 600	0	1 104.0000	0.000000	0.00
0302 00 7400 0 000 0000 1372 18e RUE	POULIN MELANIE	100.0	7 400	78 500	0	859.0000	0.000000	0.00
0302 00 9496 0 000 0000 1361 RUE PRINCIPALE	POULIN MARIO	100.0	19 500	113 600	0	1 331.0000	0.000000	0.00

## MUNICIPALITE ST-COME-LINIÈRE

## TX Liste d'une sélection de codes de taxe (Matricule)

## Sélection de codes

Matricule	Nom	Terrain	11 200	102 100	0	Montant	Donnée de base	Taux	Montant
0302 00 9870 0 000 0000 1365 RUE PRINCIPALE	GUAY YVAN	100.0	11 200	102 100	0	0	1 133.0000	0.000000	0.00
0302 01 0736 0 000 0000 1345 à 1347 RUE PRINCIPALE	RODRIGUE STEPHANE	100.0	20 400	165 700	0	0	1 861.0000	0.000000	0.00
0302 01 3811 0 000 0000 1353 RUE PRINCIPALE	9497-4524 QUEBEC INC.	100.0	14 500	81 900	0	0	964.0000	0.000000	0.00
0302 01 3959 0 000 0000 1349 RUE PRINCIPALE	MCCOLLOUGH NANCY	100.0	15 000	102 700	0	0	1 177.0000	0.000000	0.00
0302 01 6417 0 000 0000 1549 17e rue	9497-4524 QUEBEC INC.	100.0	26 000	72 100	0	0	981.0000	0.000000	0.00
0302 01 6538 0 000 0000 1541 17e rue	SRD ELECTRIQUE INC.	100.0	20 800	45 000	0	0	658.0000	0.000000	0.00
0302 01 8953 0 000 0000 1539 17e rue	TREMBLAY NATHALIE	100.0	14 200	101 900	0	0	1 161.0000	0.000000	0.00
0302 02 0640 0 000 0000 1533 15e RUE	LE VEILLO YOHANN	100.0	15 200	71 900	0	0	871.0000	0.000000	0.00
0302 02 0698 0 000 0000 1524 15e RUE	POMERLEAU CHANTAL	100.0	13 700	82 500	0	0	962.0000	0.000000	0.00
0302 02 1961 0 000 0000 1529 15e RUE	ROY DENISE	100.0	21 500	92 600	0	0	1 141.0000	0.000000	0.00
0302 02 3779 0 000 0000 1525 15e RUE	GILBERT SYLVIE	100.0	11 900	57 800	0	0	697.0000	0.000000	0.00
0302 02 5590 0 000 0000 1519 15e RUE	BOUGIE MARJORIE	100.0	23 000	68 000	0	0	910.0000	0.000000	0.00
0302 02 6635 0 000 0000 1544 17e rue	DUMAS DOMINIQUE	100.0	129 500	377 000	0	0	5 065.0000	0.000000	0.00
0302 02 9601 0 000 0000 1540 17e rue	BEDARD JESSICA	100.0	19 700	85 000	0	0	1 047.0000	0.000000	0.00
0302 03 0553 0 000 0000 1313 4e avenue	GAUTHIER MATHIEU	100.0	18 500	89 200	0	0	1 077.0000	0.000000	0.00
0302 03 1435 0 000 0000 1317 4e avenue	POULIN GASTON B.	100.0	12 300	86 300	0	0	986.0000	0.000000	0.00

Matricule	Nom	Terrain	Montant	Donnée de base	Taux	Montant
0302 03 3023 0 000 0000	PAQUET EMMANUEL	100.0	67 900	0	0.000000	0.00
1518 15e RUE						
0302 03 3074 0 000 0000	MAGEAU MICHAEL	100.0	111 700	0	0.000000	0.00
1510 15e RUE						
0302 03 3644 0 000 0000	SIMARD THOMAS	100.0	68 300	0	0.000000	0.00
1514 15e RUE						
0302 03 6770 0 000 0000	BEDARD GHISLAIN	100.0	88 000	0	0.000000	0.00
1506 15e RUE						
0302 03 8010 0 000 0000	LAQUERRE JEAN-YOURI	100.0	224 800	0	0.000000	0.00
1330 5e avenue						
0302 03 8989 0 000 0000	MERCIER PIERROT	100.0	207 100	0	0.000000	0.00
1502 15e RUE						
0302 05 0662 0 000 0000	LEFEBVRE DANIEL	100.0	136 200	0	0.000000	0.00
1285 ROUTE DU PRESIDENT-KENNEDY						
0302 05 3460 0 000 0000	MUN. DE SAINT-COME-LINIERE	100.0	0	100	0.000000	0.00
ROUTE DU PRESIDENT-KENNEDY						
0302 05 4038 0 000 0000	VACHON BRUNO	100.0	101 600	0	0.000000	0.00
1291 ROUTE DU PRESIDENT-KENNEDY						
0302 05 7170 0 000 0000	SIMARD LOUISELLE	100.0	146 000	0	0.000000	0.00
1490 13e rue						
0302 05 7706 0 000 0000	BELANGER RENALD	100.0	101 100	0	0.000000	0.00
1299 ROUTE DU PRESIDENT-KENNEDY						
0302 06 3096 0 000 0000	LESSARD BILLY	100.0	125 800	0	0.000000	0.00
1477 9e rue						
0302 07 1852 0 000 0000	CARON MAXIME	100.0	137 000	0	0.000000	0.00
1472 à 1474 9e rue						
0302 07 4276 0 000 0000	POULIN HUGO	100.0	266 800	0	0.000000	0.00
1468 9e rue						
0302 07 5218 0 000 0000	RODRIGUE CHARLES	100.0	168 600	0	0.000000	0.00
1471 9e rue						
0302 07 7642 0 000 0000	DOYON MIKE	100.0	108 600	0	0.000000	0.00
1467 9e rue						

## MUNICIPALITE ST-COME-LINIERE

## TX Liste d'une sélection de codes de taxe (Matricule)

Sélection de codes

Matricule	Nom	Terrain	42 500	156 900	0	Montant	Donnée de base	Taux	Montant
0302 08 3235 0 000 0000 1385 8e RUE	GAGNON MARIO	100.0	42 500	156 900	0	0	1 994.0000	0.000000	0.00
0302 08 5557 0 000 0000 1357 8e RUE	LAVOIE GUY	100.0	62 100	165 200	0	0	2 273.0000	0.000000	0.00
0302 08 6802 0 000 0000 1464 9e rue	GILBERT JONATHAN	100.0	47 500	196 400	0	0	2 439.0000	0.000000	0.00
0302 08 8384 0 000 0000 1355 8e RUE	BOUTIN ANDRE	100.0	60 700	173 300	0	0	2 340.0000	0.000000	0.00
0302 09 0812 0 000 0000 1362 8e RUE	MORIN ANNE-MARIE	100.0	77 500	171 500	0	0	2 490.0000	0.000000	0.00
0302 09 3841 0 000 0000 1354 8e RUE	PARENT MARIOLAINE	100.0	55 700	163 800	0	0	2 195.0000	0.000000	0.00
0302 09 6164 0 000 0000 1350 8e RUE	BEAUDOIN PIERRE	100.0	49 600	117 300	0	0	1 669.0000	0.000000	0.00
0302 09 8386 0 000 0000 1346 8e RUE	SAMSON GABRIEL	100.0	48 200	229 500	0	0	2 777.0000	0.000000	0.00
0302 10 2165 0 000 0000 1367 RUE PRINCIPALE	PAQUET RENE	100.0	13 100	74 900	0	0	880.0000	0.000000	0.00
0302 10 2291 0 000 0000 1371 RUE PRINCIPALE	BEAUDOIN BILLY	100.0	22 600	61 300	0	0	839.0000	0.000000	0.00
0302 10 5561 0 000 0000 1373 RUE PRINCIPALE	BOURGET-LAVALLEE MARC-OLIVIER	100.0	16 900	87 700	0	0	1 046.0000	0.000000	0.00
0302 10 7254 0 000 0000 1375 RUE PRINCIPALE	POULIN JEAN-LUC	100.0	5 200	59 500	0	0	647.0000	0.000000	0.00
0302 10 9178 0 000 0000 1377 RUE PRINCIPALE	BOLDUC-LACHANCE MICHAEL	100.0	28 200	86 500	0	0	1 147.0000	0.000000	0.00
0302 11 1146 0 000 0000 1535 17e rue	BOUCHER-AUDET JONATHAN	100.0	16 700	69 800	0	0	865.0000	0.000000	0.00
0302 11 1291 0 000 0000 1532 17e rue	DUMAS PATRICK	100.0	14 600	95 100	0	0	1 097.0000	0.000000	0.00
0302 11 3472 0 000 0000 1533 17e rue	DANIELS VINCENT	100.0	24 300	173 400	0	0	1 977.0000	0.000000	0.00

Matricule	Nom	Terrain	Montant	Donnée de base	Taux	Montant
0302 11 5490 0 000 0000 1525 17e rue	ROY JOHN	100.0	77 700	899.0000	0.000000	0.00
0302 12 2518 0 000 0000 1528 à 1528-A 17e rue	LEBREUX JEAN-PAUL	100.0	389 600	4 168.0000	0.000000	0.00
0302 12 2872 0 000 0000 1344 5e avenue	LAROCHELLE BENOIT	100.0	260 400	2 911.0000	0.000000	0.00
0302 12 4235 0 000 0000 1524 17e rue	MORIN DENISE	100.0	57 500	747.0000	0.000000	0.00
0302 12 5161 0 000 0000 1348 5e avenue	MOHLER STEPHAN CHADWICK	100.0	138 600	1 541.0000	0.000000	0.00
0302 12 6803 0 000 0000 1521 17e rue	CAOQUETTE MARIE-EVE	100.0	101 400	1 144.0000	0.000000	0.00
0302 12 6848 0 000 0000 1518 17e rue	LAVOIE MARC-ANDRE	100.0	141 800	1 669.0000	0.000000	0.00
0302 12 7397 0 000 0000 5e avenue	DUMAS GUY-BENOIT ET ALS	100.0	0	1.0000	0.000000	0.00
0302 12 8389 0 000 0000 1347 5e avenue	BUTEAU CHRISTOPHER	100.0	50 800	635.0000	0.000000	0.00
0302 13 0846 0 000 0000 1325 à 1327 5e avenue	LES IMMEUBLES DOYON INC.	100.0	115 000	1 326.0000	0.000000	0.00
0302 13 2361 0 000 0000 1501 15e RUE	MARCOUX STEEVE	100.0	110 600	1 283.0000	0.000000	0.00
0302 13 3724 0 000 0000 1337 5e avenue	BERGERON NORMAND	100.0	96 800	1 219.0000	0.000000	0.00
0302 13 4247 0 000 0000 1334 6e avenue	GUAY SYLVIE	100.0	59 600	720.0000	0.000000	0.00
0302 13 4683 0 000 0000 1328 ROUTE DU PRESIDENT-KENNEDY	PAQUET ANNIE	100.0	86 800	1 137.0000	0.000000	0.00
0302 13 6304 0 000 0000 1343 5e avenue	LANGELIER MARIO	100.0	39 500	521.0000	0.000000	0.00
0302 13 6668 0 000 0000 1330 ROUTE DU PRESIDENT-KENNEDY	GIGUERE DANY	100.0	4 300	228.0000	0.000000	0.00

Matricule	Nom	Terrain	Montant	Donnée de base	Taux	Montant
0302 13 6728 0 000 0000 1338 6e avenue	TREPANIER DAVE	100.0	40 400	92 700	0	0
0302 13 8256 0 000 0000 1337 6e avenue	THERRIEN MIKE	100.0	17 600	71 900	0	0
0302 13 9942 0 000 0000 1340 ROUTE DU PRESIDENT-KENNEDY	POULIN PIERRE-ALAIN	100.0	20 400	107 500	0	0
0302 14 1592 0 000 0000 1309 ROUTE DU PRESIDENT-KENNEDY	DOYON GERARD	100.0	59 400	153 600	0	0
0302 14 3755 0 000 0000 1486 ROUTE DE SAINT-ZACHARIE	TREMBLAY GAETAN	100.0	30 700	132 700	0	0
0302 14 9728 0 000 0000 1481 ROUTE DE SAINT-ZACHARIE	GUAY CINDY	100.0	18 100	61 700	0	0
0302 15 0030 0 000 0000 1481 13e rue	NADEAU DENIS	100.0	47 300	125 500	0	0
0302 15 2557 0 000 0000 1471 13e rue	MORIN JEAN-LOUIS	100.0	48 900	126 000	0	0
0302 15 6826 0 000 0000 1482 à 1484 ROUTE DE SAINT-ZACHARIE	S.B SERVICE MECANIQUE INC.	100.0	78 000	158 000	0	0
0302 15 8299 0 000 0000 1441 à 1451 13e rue	HAMEL PHILIPPE	100.0	42 200	237 100	0	0
0302 16 0306 0 000 0000 1482 13e rue	LESSARD LARRY	100.0	57 700	157 900	0	0
0302 16 3337 0 000 0000 1470 13e rue	MORIN EVEN	100.0	52 800	255 900	0	0
0302 16 5857 0 000 0000 1458 13e rue	DOYON JONATHAN	100.0	28 300	125 000	0	0
0302 16 8377 0 000 0000 1454 13e rue	BEGIN GUILLAUME	100.0	61 400	154 000	0	0
0302 17 0268 0 000 0000 1463 9e rue	LESSARD HELENE	100.0	38 600	105 100	0	0
0302 19 0343 0 000 0000 8e RUE	PAQUET JULES-AIME	100.0	100	0	0	0

Matricule	Nom	Terrain	Montant	Donnée de base	Taux	Montant
0302 19 1011 0 000 0000	VEILLEUX CAROLE	100.0	0	1 910.0000	0.000000	0.00
1351 8e RUE		60 700	130 300			
0302 19 3738 0 000 0000	GIGUERE DANY	100.0	0	2 022.0000	0.000000	0.00
1347 8e RUE		60 900	141 300			
0302 19 6464 0 000 0000	LESSARD YVAN	100.0	0	2 332.0000	0.000000	0.00
1343 8e RUE		61 000	172 200			
0302 19 9494 0 000 0000	PAQUET BERTRAND	100.0	0	2 430.0000	0.000000	0.00
1339 8e RUE		73 200	169 800			
0302 20 1168 0 000 0000	DUMAS ANNICK	100.0	0	947.0000	0.000000	0.00
1379 RUE PRINCIPALE		13 900	80 800			
0302 20 2464 0 000 0000	POULIN ROBY	100.0	0	1 038.0000	0.000000	0.00
1381 RUE PRINCIPALE		15 300	88 500			
0302 20 4560 0 000 0000	POULIN MELANIE	100.0	0	1 231.0000	0.000000	0.00
1389 RUE PRINCIPALE		25 700	97 400			
0302 22 0176 0 000 0000	BELANGER ANDRE	100.0	0	904.0000	0.000000	0.00
1353 5e avenue		12 800	77 600			
0302 22 0699 0 000 0000	PAQUET MIGUEL	100.0	0	1 697.0000	0.000000	0.00
1352 6e avenue		39 300	130 400			
0302 22 5168 0 000 0000	IMMOBILIERE SHQ	100.0	0	6 535.0000	0.000000	0.00
1515 17e rue		96 000	557 500			
0302 22 7844 0 000 0000	IMMOBILIERE SHQ	100.0	0	8 087.0000	0.000000	0.00
1375 5e avenue		65 400	743 300			
0302 23 1728 0 000 0000	BEDARD MIKE	100.0	0	1 817.0000	0.000000	0.00
1342 ROUTE DU PRESIDENT-KENNEDY		31 600	150 100			
0302 23 4183 0 000 0000	LAMBERT MICHEL	100.0	0	1 372.0000	0.000000	0.00
1351 ROUTE DU PRESIDENT-KENNEDY		27 900	109 300			
0302 24 0499 0 000 0000	JACQUES DENIS	100.0	0	1 413.0000	0.000000	0.00
1476 ROUTE DE SAINT-ZACHARIE		26 400	114 900			
0302 24 1002 0 000 0000	CONSTRUCTIONS SYLVAIN DEMERS	100.0	0	421.0000	0.000000	0.00
1333 ROUTE DU PRESIDENT-KENNEDY		42 100	0			
0302 24 1155 0 000 0000	VEILLEUX MICHEL	100.0	0	856.0000	0.000000	0.00
1477 ROUTE DE SAINT-ZACHARIE		9 200	76 400			

Matricule	Nom	Terrain	Montant	Donnée de base	Taux	Montant
0302 24 2543 0 000 0000 1331 8E AVENUE	LEBRUN DANY	100.0	15 700	65 700	0	814.0000 0.000000
0302 24 3667 0 000 0000 1471 ROUTE DE SAINT-ZACHARIE	BELANGER ODETTE	100.0	19 300	102 800	0	1 221.0000 0.000000
0302 24 4842 0 000 0000 1335 8E AVENUE	PARENT MICHEL	100.0	27 700	110 800	0	1 385.0000 0.000000
0302 24 6784 0 000 0000 1467 ROUTE DE SAINT-ZACHARIE	BROUSSEAU JIMMY	100.0	35 700	72 300	0	1 080.0000 0.000000
0302 24 8731 0 000 0000 1341 8E AVENUE	PARENT JEAN-GUY	100.0	46 400	129 000	0	1 754.0000 0.000000
0302 24 9909 0 000 0000 1347 8E AVENUE	CLOUTIER PAULO	100.0	26 500	109 100	0	1 356.0000 0.000000
0302 25 1258 0 000 0000 1461 13e rue	LAVOIE ALEXANDRE	100.0	79 500	251 900	0	3 314.0000 0.000000
0302 25 3024 0 000 0000 1468 ROUTE DE SAINT-ZACHARIE	MORIN MATHIEU	100.0	9 800	45 100	0	549.0000 0.000000
0302 25 5888 0 000 0000 1462 ROUTE DE SAINT-ZACHARIE	TRANSPORT JAMES VEILLEUX INC.	100.0	64 900	87 700	0	1 526.0000 0.000000
0302 25 9407 0 000 0000 1457 ROUTE DE SAINT-ZACHARIE	MORIN JEAN-PIERRE	100.0	26 600	142 900	0	1 695.0000 0.000000
0302 26 0114 0 000 0000 1431 13e rue	LECLERC ROBY	100.0	33 500	165 400	0	1 989.0000 0.000000
0302 26 0698 0 000 0000 1452 13e rue	TARDIF GUIMOND	100.0	33 500	108 200	0	1 417.0000 0.000000
0302 26 1928 0 000 0000 1421 13e rue	LACHANCE SYLVAIN	100.0	29 500	128 700	0	1 582.0000 0.000000
0302 26 3946 0 000 0000 1411 13e rue	MORIN MAXIME	100.0	40 300	367 500	0	4 078.0000 0.000000
0302 26 7987 0 000 0000 1381 13e rue	ROY-LALONDE MYKAEL	100.0	29 700	254 700	0	2 844.0000 0.000000
0302 26 9141 0 000 0000 1401 13e rue	VEILLEUX JAMES	100.0	97 100	359 000	0	4 561.0000 0.000000

Matricule	Nom	Terrain	Montant	Donnée de base	Taux	Montant		
0302 27 2114 0 000 0000 1448 13e rue	VEILLEUX LINDA	100.0	34 800	160 900	0	1 957.0000	0.000000	0.00
0302 27 4032 0 000 0000 1444 13e rue	PARENT JEAN-CLAUDE	100.0	43 800	166 300	0	2 101.0000	0.000000	0.00
0302 27 7165 0 000 0000 1350 13e rue	BEDARD STEVEN	100.0	45 900	383 600	0	4 295.0000	0.000000	0.00
0302 27 9184 0 000 0000 13e rue	ERABLIÈRE STEVEN BEDARD INC.	100.0	36 200	0	0	362.0000	0.000000	0.00
0302 30 2947 0 000 0000 1401 à 1403 RUE PRINCIPALE	GERALD CLOUTIER INC.	100.0	17 500	184 300	0	2 018.0000	0.000000	0.00
0302 30 4031 0 000 0000 1405 RUE PRINCIPALE	MORISSETTE FRANCOIS	100.0	14 000	158 800	0	1 728.0000	0.000000	0.00
0302 30 5831 0 000 0000 1407 RUE PRINCIPALE	CHAMPAGNE ANDY	100.0	12 400	74 700	0	871.0000	0.000000	0.00
0302 30 7320 0 000 0000 1409 RUE PRINCIPALE	CERISIER MYRIAM	100.0	20 200	64 000	0	842.0000	0.000000	0.00
0302 30 9236 0 000 0000 1510 20e rue	VACHON FRANCOIS	100.0	10 400	116 800	0	1 272.0000	0.000000	0.00
0302 32 7473 0 000 0000 1377 ROUTE DU PRESIDENT-KENNEDY	LANGLOIS STEEVEN	100.0	28 500	127 300	0	1 558.0000	0.000000	0.00
0302 33 0648 0 000 0000 1359 ROUTE DU PRESIDENT-KENNEDY	LES IMMEUBLES DOYON INC.	100.0	99 400	339 800	0	4 392.0000	0.000000	0.00
0302 33 3406 0 000 0000 1367 ROUTE DU PRESIDENT-KENNEDY	POULIN LARRY	100.0	64 700	159 000	0	2 237.0000	0.000000	0.00
0302 33 5783 0 000 0000 1472 18e RUE	PAQUET MARTINE	100.0	33 000	168 200	0	2 012.0000	0.000000	0.00
0302 33 7535 0 000 0000 1371 8E AVENUE	CAOQUETTE FERNAND JUNIOR	100.0	41 400	177 100	0	2 185.0000	0.000000	0.00
0302 33 9915 0 000 0000 1375 8E AVENUE	POULIN DANY	100.0	39 700	191 700	0	2 314.0000	0.000000	0.00
0302 34 4261 0 000 0000 1473 16e RUE	MORIN LORRAINE	100.0	66 500	208 100	0	2 746.0000	0.000000	0.00

TX Liste d'une sélection de codes de taxe (Matricule)  
Sélection de codes

Matricule	Norm	Terrain	Montant	Donnée de base	Taux	Montant
0302 34 8495 0 000 0000 1475 16e RUE	CLICHE SIMON	100.0	170 000	0	0.000000	0.00
0302 34 9114 0 000 0000 1468 18e RUE	DEMERS CLAUDE	100.0	135 700	0	0.000000	0.00
0302 35 2145 0 000 0000 1449 ROUTE DE SAINT-ZACHARIE	BELANGER MARCEL	100.0	59 900	0	0.000000	0.00
0302 35 3416 0 000 0000 1470 16e RUE	BEGIN KARL	100.0	149 800	0	0.000000	0.00
0302 35 5937 0 000 0000 1460 16e RUE	DUQUETTE DANY	100.0	182 400	0	0.000000	0.00
0302 35 9370 0 000 0000 16e RUE	CONSTRUCTION LINIERE INC.	100.0	29 700	0	0.000000	0.00
0302 36 0692 0 000 0000 1353 13e rue	GAGNON VINCENT	100.0	192 800	0	0.000000	0.00
0302 36 8808 0 000 0000 1441 ROUTE DE SAINT-ZACHARIE	LANDRY SEBASTIEN	100.0	133 900	0	0.000000	0.00
0302 37 2410 0 000 0000 1351 13e rue	PERREAULT BIANCA	100.0	276 800	0	0.000000	0.00
0302 37 3731 0 000 0000 1349 13e rue	DUQUET MARC-ANDRE	100.0	209 300	0	0.000000	0.00
0302 37 4945 0 000 0000 1347-A 13e rue	BRETON DANNY	100.0	200 800	0	0.000000	0.00
0302 37 5853 0 000 0000 1347-B 13e rue	GAGNE MARYSE	100.0	208 200	0	0.000000	0.00
0302 37 7167 0 000 0000 13e rue	DORVAL SERGE	100.0	37 600	0	0.000000	0.00
0302 37 8984 0 000 0000 1343 13e rue	NAREAU ALEXANDRE	100.0	238 500	0	0.000000	0.00
0302 38 0801 0 000 0000 1346 13e rue	FONTAINE LESSARD CINDY	100.0	191 900	0	0.000000	0.00
0302 38 2519 0 000 0000 1344 13e rue	SOLOME JEROME	100.0	372 100	0	0.000000	0.00

Matricule	Nom	Terrain	Montant	Donnée de base	Taux	Montant
0302 38 4236 0 000 0000 1342 13e rue	LOIGNON LINDA	100.0	221 300	2 578.0000	0.000000	0.00
0302 38 5953 0 000 0000 13e rue	CONSTRUCTION LINIERE INC.	100.0	0	365.0000	0.000000	0.00
0302 38 7770 0 000 0000 13e rue	CONSTRUCTION LINIERE INC.	100.0	0	365.0000	0.000000	0.00
0302 38 9487 0 000 0000 13e rue	CONSTRUCTION LINIERE INC.	100.0	0	365.0000	0.000000	0.00
0302 40 0406 0 000 0000 1513 20e rue	SIMARD MARIE-EVE	100.0	83 900	961.0000	0.000000	0.00
0302 40 1156 0 000 0000 1504 20e rue	LAMONTAGNE LISETTE	100.0	76 200	863.0000	0.000000	0.00
0302 40 2022 0 000 0000 1507 20e rue	MORIN GUY	100.0	54 800	674.0000	0.000000	0.00
0302 40 2470 0 000 0000 1500 20e rue	MAGEAU MARIO	100.0	138 500	1 490.0000	0.000000	0.00
0302 40 3403 0 000 0000 1508 20e RUE A	DUMAS RENALD	100.0	56 600	800.0000	0.000000	0.00
0302 40 3740 0 000 0000 1503 20e rue	DESNOYERS PASCAL	100.0	92 100	1 077.0000	0.000000	0.00
0302 40 3985 0 000 0000 1496 20e rue	SUCCESSION JEAN-MARC GROLEAU	100.0	66 800	784.0000	0.000000	0.00
0302 40 5458 0 000 0000 1499 20e rue	PAQUET ALAIN	100.0	57 200	697.0000	0.000000	0.00
0302 40 6025 0 000 0000 1504 20e RUE A	HARVEY STEPHANE	100.0	154 900	1 875.0000	0.000000	0.00
0302 40 8287 0 000 0000 1491 20e rue	LESSARD ERIC	100.0	134 800	1 676.0000	0.000000	0.00
0302 41 3913 0 000 0000 1492 20e rue	POULIN GUYLAINE	100.0	66 700	898.0000	0.000000	0.00
0302 41 5732 0 000 0000 1484 20e rue	NADEAU-GOSSELIN JONATHAN	100.0	82 900	1 429.0000	0.000000	0.00

Matricule	Nom	Terrain	Montant	Donnée de base	Taux	Montant
0302 42 0052 0 000 0000	DEMERS ETIENNE	100.0	34 900	106 200	0	1 411.0000
1383 ROUTE DU PRESIDENT-KENNEDY						
0302 42 3593 0 000 0000	DUMAS CAMILLE	100.0	82 400	174 800	0	2 572.0000
1475 19e rue						
0302 42 7227 0 000 0000	LACHANCE JOCELYN	100.0	68 300	205 900	0	2 742.0000
1387 8E AVENUE						
0302 42 9747 0 000 0000	BERNARD PIERRE	100.0	78 100	171 700	0	2 498.0000
1408 10e avenue						
0302 43 0061 0 000 0000	PAQUET MARTINE	100.0	37 200	0	0	372.0000
18e RUE						
0302 43 2846 0 000 0000	MCCOLLOUGH MARK	100.0	46 100	152 400	0	1 985.0000
1384 10e avenue						
0302 43 6756 0 000 0000	RESIDENCE MARIE-PIER INC.	100.0	92 900	2 425 800	0	25 187.0000
1402 10e avenue						
0302 43 9313 0 000 0000	VAILLANCOURT JEAN-YVES	100.0	32 000	136 800	0	1 688.0000
1405 10e avenue						
0302 44 2902 0 000 0000	BOUCHARD JOCELYNE	100.0	37 300	152 800	0	1 901.0000
1462 18e RUE						
0302 44 7436 0 000 0000	PARENT ROGER	100.0	72 700	257 200	0	3 299.0000
1448 18e RUE						
0302 45 1084 0 000 0000	CONSTRUCTION LINIERE INC.	100.0	19 300	0	0	193.0000
16e RUE						
0302 45 2296 0 000 0000	LEBEL CHRISTOPHER	100.0	19 400	186 900	0	2 063.0000
1454 16e RUE						
0302 45 4252 0 000 0000	BOULANGER DANY	100.0	49 100	255 700	0	3 048.0000
1455 16e RUE						
0302 45 7181 0 000 0000	GESTION DANIEL DUMAS INC.	100.0	49 000	1 200	0	502.0000
16e RUE						
0302 46 3408 0 000 0000	POULIN LAURENCE	100.0	19 400	186 900	0	2 063.0000
1452 16e RUE						
0302 46 4161 0 000 0000	POULIN JESSY	100.0	42 800	145 500	0	1 883.0000
1431 ROUTE DE SAINT-ZACHARIE						

Matricule	Nom	Terrain	Montant	Donnée de base	Taux	Montant
0302 46 4720 0 000 0000 1450 16e RUE	JOLIN KEVEN	100.0	19 400	189 400	0	2 088.0000
0302 46 5932 0 000 0000 1448 16e RUE	OLIVIER PATRICK	100.0	19 500	188 400	0	2 079.0000
0302 46 7144 0 000 0000 1446 16e RUE	SAVIGNAC-TURCOTTE VICTOR	100.0	19 600	248 200	0	2 678.0000
0302 46 8356 0 000 0000 1444 16e RUE	VEILLEUX BRUNO	100.0	19 500	207 000	0	2 265.0000
0302 47 8808 0 000 0000 1427 ROUTE DE SAINT-ZACHARIE	LARIVIERE JIMMY	100.0	24 000	145 300	0	1 693.0000
0302 48 0601 0 000 0000 1341 13e rue	LARIVIERE MICHAEL	100.0	37 500	339 200	0	3 767.0000
0302 48 2419 0 000 0000 13e rue	CONSTRUCTION LINIERE INC.	100.0	37 500	0	0	375.0000
0302 48 3732 0 000 0000 13e rue	CONSTRUCTION LINIERE INC.	100.0	18 700	0	0	187.0000
0302 48 4640 0 000 0000 13e rue	CONSTRUCTION LINIERE INC.	100.0	18 700	0	0	187.0000
0302 48 5954 0 000 0000 13e rue	CONSTRUCTION LINIERE INC.	100.0	37 500	0	0	375.0000
0302 48 7671 0 000 0000 13e rue	CONSTRUCTION LINIERE INC.	100.0	37 400	0	0	374.0000
0302 48 9488 0 000 0000 13e rue	CONSTRUCTION LINIERE INC.	100.0	37 300	0	0	373.0000
0302 49 1104 0 000 0000 13e rue	CONSTRUCTION LINIERE INC.	100.0	36 500	0	0	365.0000
0302 49 2922 0 000 0000 13e rue	CONSTRUCTION LINIERE INC.	100.0	36 500	0	0	365.0000
0302 49 4639 0 000 0000 13e rue	CONSTRUCTION LINIERE INC.	100.0	36 500	0	0	365.0000
0302 49 6356 0 000 0000 13e rue	CONSTRUCTION LINIERE INC.	100.0	36 500	0	0	365.0000

## MUNICIPALITE ST-COME-LINIERE

## TX Liste d'une sélection de codes de taxe (Matricule)

Sélection de codes

Matricule	Nom	Terrain	36 500	0	0	0	Montant	Donnée de base	Taux	Montant
0302 49 8173 0 000 0000 13e rue	CONSTRUCTION LINIERE INC.	100.0	36 500	0	0	0	0	365.0000	0.000000	0.00
0302 49 9890 0 000 0000 13e rue	CONSTRUCTION LINIERE INC.	100.0	36 500	0	0	0	0	365.0000	0.000000	0.00
0302 50 0155 0 000 0000 1440 ROUTE DU PRESIDENT-KENNEDY	AMOUGOU ATEKENENG FRANCOIS DE	100.0	57 800	205 300	0	0	0	2 631.0000	0.000000	0.00
0302 50 2806 0 000 0000 1448 ROUTE DU PRESIDENT-KENNEDY	CLICHE MICHEL	100.0	79 800	190 500	0	0	0	2 703.0000	0.000000	0.00
0302 51 1987 0 000 0000 1409 8E AVENUE	PAQUET FRANCOIS	100.0	67 200	91 700	0	0	0	1 589.0000	0.000000	0.00
0302 51 5255 0 000 0000 1415 8E AVENUE	ARSENAULT YVAN	100.0	31 400	152 300	0	0	0	1 837.0000	0.000000	0.00
0302 51 5298 0 000 0000 1416 10e avenue	FERLAND ETIENNE	100.0	26 600	181 500	0	0	0	2 081.0000	0.000000	0.00
0302 51 7279 0 000 0000 1414 10e avenue	GILBERT ELISE	100.0	36 700	159 500	0	0	0	1 962.0000	0.000000	0.00
0302 51 7844 0 000 0000 1419 8E AVENUE	GIGUERE FRANCIS	100.0	60 500	105 400	0	0	0	1 659.0000	0.000000	0.00
0302 51 8211 0 000 0000 1425 8E AVENUE	RHEAUME JEAN-OLIVIER	100.0	32 900	95 800	0	0	0	1 287.0000	0.000000	0.00
0302 52 1196 0 000 0000 1407 10e avenue	BOUTIN ROBERT	100.0	30 600	109 700	0	0	0	1 403.0000	0.000000	0.00
0302 52 3219 0 000 0000 1412 10e avenue	LESSARD ANDRE	100.0	46 100	101 700	0	0	0	1 478.0000	0.000000	0.00
0302 52 5381 0 000 0000 1455 19e rue	BELANGER SYLVIO	100.0	47 500	189 600	0	0	0	2 371.0000	0.000000	0.00
0302 52 6651 0 000 0000 1456 20e rue	NADEAU SEBASTIEN	100.0	38 700	199 400	0	0	0	2 381.0000	0.000000	0.00
0302 52 9075 0 000 0000 1452 20e rue	BELANGER DENIS	100.0	48 000	151 000	0	0	0	1 990.0000	0.000000	0.00
0302 53 0395 0 000 0000 1399 10e avenue	POIRIER RENE	100.0	44 800	233 400	0	0	0	2 782.0000	0.000000	0.00

Matricule	Nom	Terrain	Montant	Donnée de base	Taux	Montant
0302 53 2628 0 000 0000 1454 19e rue	FORTIN PIERRE	100.0	131 900	1 891.0000	0.000000	0.00
0302 53 2769 0 000 0000 1401 10e avenue	MORIN DAVID	100.0	182 800	2 278.0000	0.000000	0.00
0302 53 5246 0 000 0000 1450 19e rue	MORIN MATHIEU	100.0	317 100	3 561.0000	0.000000	0.00
0302 53 6279 0 000 0000 1448 19e rue	BERGERON MARTIN	100.0	186 300	2 261.0000	0.000000	0.00
0302 53 8312 0 000 0000 1449 19e rue	GAILLARD OLIVIER	100.0	127 900	1 640.0000	0.000000	0.00
0302 54 3512 0 000 0000 1445 18e RUE	BACHAND MAURIS MARC-ALAIN	100.0	179 300	2 273.0000	0.000000	0.00
0302 54 5834 0 000 0000 1441 18e RUE	LETOURNEAU MAXIME	100.0	201 900	2 412.0000	0.000000	0.00
0302 54 7954 0 000 0000 1435 18e RUE	PAQUET REMI	100.0	208 300	2 476.0000	0.000000	0.00
0302 54 8502 0 000 0000 19e rue	LETOURNEAU MAXIME	100.0	0	487.0000	0.000000	0.00
0302 54 9975 0 000 0000 1433 18e RUE	BELANGER VALERIE	100.0	167 000	2 063.0000	0.000000	0.00
0302 55 4702 0 000 0000 1434 18e RUE	DOYON JEAN-FRANCOIS	100.0	238 100	2 774.0000	0.000000	0.00
0302 55 6822 0 000 0000 1432 18e RUE	DEMERS VINCENT	100.0	164 100	2 021.0000	0.000000	0.00
0302 55 8942 0 000 0000 1430 18e RUE	POULIOT MARC-OLIVIER	100.0	152 000	1 900.0000	0.000000	0.00
0302 56 0073 0 000 0000 1430 16e RUE	GONTHIER ERIC	100.0	161 900	1 971.0000	0.000000	0.00
0302 56 1503 0 000 0000 1435 16e RUE	DUMAS DANIEL	100.0	381 200	4 630.0000	0.000000	0.00
0302 56 2294 0 000 0000 1420 16e RUE	GAGNON KEVEN	100.0	225 400	2 605.0000	0.000000	0.00

Matricule	Nom	Terrain	Montant	Donnée de base	Taux	Montant
0302 56 4049 0 000 0000 1427 16e RUE	TOULOUSE RENALD	100.0	58 700	177 800	0	0.00
0302 56 8172 0 000 0000 1419 16e RUE	LACHANCE ROLAND	100.0	61 500	133 600	0	0.00
0302 57 3454 0 000 0000 1425 ROUTE DE SAINT-ZACHARIE	LAMBERT FRANCE	100.0	17 000	131 300	0	0.00
0302 57 5836 0 000 0000 1500 16E AVENUE	ROY STEPHANE	100.0	46 300	284 700	0	0.00
0302 57 7474 0 000 0000 1421 ROUTE DE SAINT-ZACHARIE	RODRIGUE BENOIT	100.0	18 300	209 500	0	0.00
0302 58 6281 0 000 0000 1418 ROUTE DE SAINT-ZACHARIE	LEMIEUX CHRISTELLE	100.0	56 600	311 900	0	0.00
0302 58 8810 0 000 0000 1419 ROUTE DE SAINT-ZACHARIE	BELANGER DANIEL	100.0	15 100	190 600	0	0.00
0302 59 1106 0 000 0000 13e rue	CONSTRUCTION LINIERE INC.	100.0	37 300	0	0	0.00
0302 59 2923 0 000 0000 13e rue	CONSTRUCTION LINIERE INC.	100.0	37 300	0	0	0.00
0302 59 4641 0 000 0000 13e rue	CONSTRUCTION LINIERE INC.	100.0	37 300	0	0	0.00
0302 59 6660 0 000 0000 13e rue	SRC HABITATION INC.	100.0	46 200	0	0	0.00
0302 60 1986 0 000 0000 1433 8E AVENUE	PAQUET DAVID	100.0	90 200	166 500	0	0.00
0302 60 2739 0 000 0000 1443 8E AVENUE	MARTINEAU DANNY	100.0	57 400	120 300	0	0.00
0302 60 5367 0 000 0000 1468 21e rue	LEBEL MAXIME	100.0	47 100	162 900	0	0.00
0302 60 6013 0 000 0000 1471 21e rue	BRETON CHANTAL	100.0	28 200	123 000	0	0.00
0302 60 7832 0 000 0000 1469 21e rue	SARRAZIN DANIEL	100.0	25 500	89 100	0	0.00

Matricule	Nom	Terrain	Montant	Donnée de base	Taux	Montant
0302 60 9508 0 000 0000 1458 10e avenue	RANCOURT ERIC	100.0	25 900	71 600	0	0.00
0302 61 0534 0 000 0000 1466 20e RUE A	BEDARD CARL	100.0	34 800	159 000	0	0.00
0302 61 2193 0 000 0000 1415 10e avenue	FILLION FRANCIS	100.0	37 600	130 400	0	0.00
0302 61 3566 0 000 0000 1458 20e RUE A	FORTIER REMI	100.0	36 200	181 300	0	0.00
0302 61 5886 0 000 0000 20e RUE A	POULIN HELENE	100.0	34 200	0	0	0.00
0302 61 6530 0 000 0000 1433 10e avenue	PAQUET JONATAN	100.0	42 400	198 400	0	0.00
0302 61 9105 0 000 0000 1443 10e avenue	BELANGER JEAN-ROBERT	100.0	53 500	117 100	0	0.00
0302 61 9762 0 000 0000 1451 20e RUE A	TALBOT RENAUD	100.0	77 400	109 700	0	0.00
0302 62 0217 0 000 0000 1413 10e avenue	HALLE BRIGITTE	100.0	44 900	161 400	0	0.00
0302 62 3338 0 000 0000 1449 20e rue	GRONDIN RENE	100.0	46 300	160 400	0	0.00
0302 62 5660 0 000 0000 1445 20e rue	LETOURNEAU HAROLD	100.0	45 000	212 900	0	0.00
0302 62 7882 0 000 0000 1441 20e rue	GAREAU FRANCOIS	100.0	43 500	272 600	0	0.00
0302 62 7919 0 000 0000 1454 20e RUE A	GILBERT YVAN	100.0	71 100	126 100	0	0.00
0302 63 0643 0 000 0000 1447 19e rue	POIRIER MARIO	100.0	54 300	191 400	0	0.00
0302 63 1702 0 000 0000 1448 20e rue	TOUPIN ERIC	100.0	48 000	294 600	0	0.00
0302 63 2967 0 000 0000 19e rue	POIRIER MARIO	100.0	38 800	0	0	0.00

Matricule	Nom	Terrain	Montant	Donnée de base	Taux	Montant
0302 63 4226 0 000 0000 1444 20e rue	TOULOUSE PIERRE	100.0	38 400	160 000	0	1 984.0000
0302 63 6198 0 000 0000 1443 19e rue	LANDRY JEROME	100.0	77 500	348 500	0	4 260.0000
0302 64 0825 0 000 0000 1444 19e rue	TANGUAY DAVE	100.0	39 300	200 600	0	2 399.0000
0302 64 2095 0 000 0000 1431 18e RUE	PARENT JEAN-PHILIPPE	100.0	39 300	232 100	0	2 714.0000
0302 64 3956 0 000 0000 1440 19e rue	VEILLEUX ALEX	100.0	78 700	203 800	0	2 825.0000
0302 64 7086 0 000 0000 1436 19e rue	GAGNON OLIVIER	100.0	39 300	251 600	0	2 909.0000
0302 64 9128 0 000 0000 1439 19e rue	VACHON SYLVAIN	100.0	38 900	263 100	0	3 020.0000
0302 65 0963 0 000 0000 1428 18e RUE	DOYON MICHAEL	100.0	38 500	256 100	0	2 946.0000
0302 65 3084 0 000 0000 1426 18e RUE	DROUIN FRANCOIS	100.0	40 400	170 600	0	2 110.0000
0302 65 4116 0 000 0000 1429 à 1429-A 18e RUE	BAILLARGEON-PEPIN RYEN	100.0	39 300	209 700	0	2 490.0000
0302 65 6640 0 000 0000 1427 18e RUE	LARIVIERE JIMMY	100.0	55 900	242 600	0	2 985.0000
0302 65 9511 0 000 0000 1434 19e rue	PAQUET MARC	100.0	55 700	209 400	0	2 651.0000
0302 66 6721 0 000 0000 1422 18e RUE	BELANGER VINCENT	100.0	57 900	244 500	0	3 024.0000
0302 66 9851 0 000 0000 1418 18e RUE	BELANGER NICOLAS	100.0	58 400	264 300	0	3 227.0000
0302 67 0211 0 000 0000 1411 16e RUE	PAQUET PASCAL	100.0	55 400	204 300	0	2 597.0000
0302 68 4668 0 000 0000 1415 ROUTE DE SAINT-ZACHARIE	BELANGER GINO	100.0	17 800	233 400	0	2 512.0000

Matricule	Nom	Terrain	Montant		Donnée de base	Taux	Montant
0302 70 1161 0 000 0000	BELANGER ISABELLE	100.0	42 500	0	2 371.0000	0.000000	0.00
1455 21e rue							
0302 70 2934 0 000 0000	LACHANCE MARIE-LOUIS	100.0	48 400	0	1 931.0000	0.000000	0.00
1451 10e avenue							
0302 70 4806 0 000 0000	DUMAS MARCO	100.0	38 400	0	1 595.0000	0.000000	0.00
1465 10e avenue							
0302 71 2436 0 000 0000	JACQUES DANIELLE	100.0	59 300	0	2 405.0000	0.000000	0.00
1448 21e rue							
0302 71 3094 0 000 0000	LACHANCE MARCEL	100.0	38 700	0	1 779.0000	0.000000	0.00
1431 20e RUE A							
0302 71 5870 0 000 0000	BELANGER PAUL-ALAIN	100.0	67 500	0	2 929.0000	0.000000	0.00
1440 21e rue							
0302 72 0646 0 000 0000	RODRIGUE LOUIS-ANGE	100.0	47 700	0	2 043.0000	0.000000	0.00
1442 20e RUE A							
0302 72 5721 0 000 0000	BERGERON CLEMENT	100.0	58 000	0	2 325.0000	0.000000	0.00
1419 20e RUE A							
0302 72 9405 0 000 0000	PAQUET RICHARD	100.0	64 000	0	2 028.0000	0.000000	0.00
1414 21e rue							
0302 73 3607 0 000 0000	DUPUIS MAXIMILIEN	100.0	134 800	0	3 636.0000	0.000000	0.00
1426 20e RUE A							
0302 74 1248 0 000 0000	BELANGER MATHIEU	100.0	39 000	0	2 730.0000	0.000000	0.00
1437 19e rue							
0302 74 3672 0 000 0000	PAQUET DAN	100.0	51 300	0	2 620.0000	0.000000	0.00
1435 19e rue							
0302 75 0782 0 000 0000	BERNARD ANDRE	100.0	57 400	0	2 946.0000	0.000000	0.00
1423 18e RUE							
0302 75 3853 0 000 0000	JR LACHANCE ROLAND	100.0	61 700	0	3 428.0000	0.000000	0.00
1430 19e rue							
0302 75 6178 0 000 0000	BEGIN ANTHONY	100.0	20 100	0	1 755.0000	0.000000	0.00
1428 19e rue							
0302 75 7188 0 000 0000	JAAWANI SARAH	100.0	20 100	0	1 842.0000	0.000000	0.00
1426 19e rue							

TX Liste d'une sélection de codes de taxe (Matricule)  
Sélection de codes

Matricule	Nom	Terrain	Montant	Donnée de base	Taux	Montant
0302 75 7814 0 000 0000 1431 19e rue	GARANT MARC-ANTOINE	100.0	298 600	0	0.000000	0.00
0302 75 8299 0 000 0000 1424 19e rue	PELLETIER MARION	100.0	165 100	0	0.000000	0.00
0302 76 2278 0 000 0000 1416 18e RUE	BELANGER NICOLAS	100.0	0	0	0.000000	0.00
0302 76 3812 0 000 0000 1419 18e RUE	POIRIER DENNIS	100.0	312 500	0	0.000000	0.00
0302 76 4297 0 000 0000 1414 18e RUE	LAVALLEE BOURGET AMELIE	100.0	169 000	0	0.000000	0.00
0302 76 6436 0 000 0000 1417 18e RUE	9263-9723 QUEBEC INC.	100.0	0	0	0.000000	0.00
0302 76 8456 0 000 0000 1415 18e RUE	GAUTHIER SIMON	100.0	237 200	0	0.000000	0.00
0302 76 9310 0 000 0000 1424-A 19e rue	PARENT ALEX	100.0	180 300	0	0.000000	0.00
0302 77 6217 0 000 0000 1412 18e RUE	PRUNEAU HERVE	100.0	0	0	0.000000	0.00
0302 77 7732 0 000 0000 1410 18e RUE	JACQUES THOMAS	100.0	176 300	0	0.000000	0.00
0302 77 8844 0 000 0000 1408 18e RUE	JACQUES MATTHIAS	100.0	176 300	0	0.000000	0.00
0302 80 0314 0 000 0000 1453 21e rue	GOUSSE MICHAEL	100.0	307 700	0	0.000000	0.00
0302 81 1249 0 000 0000 1425 21e rue	TALBOT STEVEN	100.0	296 700	0	0.000000	0.00
0302 81 4478 0 000 0000 1405 21e rue	GILBERT DIANE	100.0	171 300	0	0.000000	0.00
0302 81 6500 0 000 0000 1449 21e rue	LAPOINTE SAMUEL	100.0	229 800	0	0.000000	0.00
0302 81 7997 0 000 0000 1399 21e rue	MAGEAU DONALD	100.0	151 400	0	0.000000	0.00

Matricule	Nom	Terrain	Montant	Donnée de base	Taux	Montant
0302 82 0064 0 000 0000 1401 20e RUE A	BERNARD ROGER	100.0	106 800	2 037.0000	0.000000	0.00
0302 82 2333 0 000 0000 1402 21e rue	POULIN CARL	100.0	89 300	1 295.0000	0.000000	0.00
0302 85 0841 0 000 0000 1429 19e rue	LACHANCE PATRICK	100.0	238 400	2 788.0000	0.000000	0.00
0302 85 2962 0 000 0000 1427 19e rue	LANDRY MARC-ANTOINE	100.0	418 900	4 594.0000	0.000000	0.00
0302 85 5184 0 000 0000 1425 19e rue	MAGEAU MAXIME	100.0	250 200	2 908.0000	0.000000	0.00
0302 86 0475 0 000 0000 1413 18e RUE	GESTION MARTIN JACQUES INC.	100.0	36 900	369.0000	0.000000	0.00
0302 86 0926 0 000 0000 19e rue	LES CONSTRUCTIONS SYLVAIN	100.0	40 200	402.0000	0.000000	0.00
0302 86 2596 0 000 0000 1411 18e RUE	JACQUES SONNY	100.0	41 700	2 727.0000	0.000000	0.00
0302 86 3147 0 000 0000 1420 19e rue	CHAMPAGNE CARL	100.0	276 700	3 169.0000	0.000000	0.00
0302 86 5269 0 000 0000 19e rue	LETOURNEAU VINCENT	100.0	40 300	403.0000	0.000000	0.00
0302 86 7305 0 000 0000 1423 19e rue	TURCOTTE GUY	100.0	40 800	3 532.0000	0.000000	0.00
0302 86 9526 0 000 0000 1421 19e rue	GILBERT CATHERINE	100.0	312 500	3 533.0000	0.000000	0.00
0303 00 0389 0 000 0000 1348 7e rue	PAQUET EMILIE	100.0	99 600	1 237.0000	0.000000	0.00
0303 00 2004 0 000 0000 1351 7e rue	BLAIS ALAIN	100.0	170 900	2 508.0000	0.000000	0.00
0303 00 4932 0 000 0000 1347 7e rue	VACHON LEANDRE	100.0	194 600	2 435.0000	0.000000	0.00
0303 00 7255 0 000 0000 1345 7e rue	MORIN MICHEL	100.0	149 400	2 032.0000	0.000000	0.00

Matricule	Nom	Terrain	Montant	Donnée de base	Taux	Montant
0303 00 9478 0 000 0000 1341 7e rue	BELANGER MARCO	100.0	170 200	0	0.000000	0.00
0303 01 1905 0 000 0000 1346 7e rue	CLOUTIER ERIC	100.0	253 500	0	0.000000	0.00
0303 01 4127 0 000 0000 1344 7e rue	LECLERC DAVE	100.0	123 100	0	0.000000	0.00
0303 01 6349 0 000 0000 1338 7e rue	VACHON AUDET MIKE	100.0	135 100	0	0.000000	0.00
0303 01 8672 0 000 0000 1334 7e rue	BRUNEAU CLAUDE	100.0	132 900	0	0.000000	0.00
0303 10 1013 0 000 0000 1342 8e RUE	BOUCHARD ALAIN	100.0	243 600	0	0.000000	0.00
0303 10 1699 0 000 0000 1337 7e rue	GAGNE CARL	100.0	253 900	0	0.000000	0.00
0303 10 3740 0 000 0000 1340 8e RUE	WICKENS DANNY	100.0	239 600	0	0.000000	0.00
0303 10 5962 0 000 0000 1338 8e RUE	VIGNEAULT CAROL	100.0	255 400	0	0.000000	0.00
0303 10 8184 0 000 0000 1336 8e RUE	LANDRY SEBASTIEN	100.0	308 000	0	0.000000	0.00
0303 11 0994 0 000 0000 1330 7e rue	TREPANIER JEANNOT	100.0	207 100	0	0.000000	0.00
0303 11 3721 0 000 0000 1331 7e rue	ROY ROBY	100.0	184 700	0	0.000000	0.00
0303 11 5942 0 000 0000 1327 7e rue	POULIN LUCIE	100.0	127 800	0	0.000000	0.00
0303 11 8164 0 000 0000 1323 7e rue	GODBOUT FRANCE	100.0	148 400	0	0.000000	0.00
0303 12 3016 0 000 0000 1326 7e rue	PAQUET KARL	100.0	201 500	0	0.000000	0.00
0303 12 5237 0 000 0000 1322 7e rue	VEILLEUX SIMON	100.0	363 100	0	0.000000	0.00

Matricule	Nom	Terrain	Montant	Donnée de base	Taux	Montant
0303 12 7459 0 000 0000 1318 7e rue	GENESSE MICHEL	100.0	49 300	216 700	0	0.000000
0303 12 9681 0 000 0000 1316 7e rue	LEBEL LUCIA	100.0	53 100	156 100	0	0.000000
0303 20 2525 0 000 0000 1337 8e RUE	MORISSETTE FRANCOIS	100.0	69 200	269 000	0	0.000000
0303 20 5656 0 000 0000 1333 8e RUE	LAROCHELLE ALAIN	100.0	68 800	273 200	0	0.000000
0303 20 8182 0 000 0000 1331 8e RUE	LETOURNEAU GUILLAUME	100.0	45 800	328 900	0	0.000000
0303 21 0285 0 000 0000 1319 7e rue	PAQUET MARTIN	100.0	48 100	215 800	0	0.000000
0303 21 0306 0 000 0000 1334 8e RUE	PARENT GINO	100.0	50 600	248 000	0	0.000000
0303 21 2528 0 000 0000 1332 8e RUE	DEMERS SYLVAIN	100.0	50 600	297 000	0	0.000000
0303 21 4850 0 000 0000 1330 8e RUE	BOURQUE YVES	100.0	50 400	256 200	0	0.000000
0303 21 7072 0 000 0000 1326 8e RUE	PAQUET CLEMENT	100.0	50 200	264 600	0	0.000000
0303 22 2406 0 000 0000 1315 7e rue	ST-HILAIRE VINCENT	100.0	48 200	166 900	0	0.000000
0303 22 4729 0 000 0000 1311 7e rue	DOYON JONATHAN	100.0	52 900	235 400	0	0.000000
0303 22 7254 0 000 0000 1309 7e rue	FORGUES MARTIAL	100.0	58 200	340 500	0	0.000000
0303 23 2105 0 000 0000 1308 7e rue	DEMERS LUCILLE	100.0	59 300	175 400	0	0.000000
0303 23 6650 0 000 0000 1211 20E AVENUE	HALLE JONATHAN	100.0	95 900	374 900	0	0.000000
0303 31 0203 0 000 0000 8e RUE	TRUDEL ALEXANDRE	100.0	45 500	68 500	0	0.000000



Matricule	Nom	Terrain	Montant	Donnée de base	Taux	Montant
0202 50 7967 0 000 0000 1RE AVENUE OUEST	LACHANCE JACQUELINE	Inactif 100.0	0	0	0.000000	0.00
0202 60 0257 0 000 0000 1RE AVENUE OUEST	POULIN LINDA	Détruit 100.0	0	0	0.000000	0.00
0302 64 4966 0 000 0000 1438 19e rue	VEILLEUX ALEX	Inactif 100.0	0	0	0.000000	0.00
0303 23 5661 0 000 0000 20E AVENUE	MORIN MICHEL	Détruit 100.0	0	0	0.000000	0.00
	Matricule	34 849 800	141 420 500	300	0	1 762 703.0000
		913			0	0.00